

# RÈGLEMENT DE CONSTRUCTION

Municipalité de Saint-Anaclet-de-Lessard

**ASSEMBLÉE PUBLIQUE :**

**AVIS DE MOTION :**

**ADOPTION DU RÈGLEMENT N° :**

**ENTRÉE EN VIGUEUR :**

## TABLE DES MATIÈRES

Chapitre 1 : Dispositions déclaratoires et interprétatives.....	1
1.1 Identification du document .....	1
1.2 But du règlement.....	1
1.3 Territoire touché.....	1
1.4 Titres, tableaux et symboles.....	1
1.5 Unités de mesure .....	1
1.6 Du texte et des mots .....	1
1.7 Invalidité partielle du Règlement .....	1
1.8 Préséance .....	2
1.9 Application du Règlement.....	2
1.10 Responsabilité d'appliquer le Code du bâtiment .....	2
1.11 Travaux assujettis.....	2
1.12 Abrogation .....	2
Chapitre 2 : Normes de construction .....	3
2.1 Installation septique .....	3
2.2 Détecteur de fumée et avertisseur d'incendie .....	3
2.3 Fondations .....	3
2.4 Blindage des bâtiments .....	3
2.5 Exigences relatives aux soupapes de sûreté .....	4
2.6 Raccordement aux réseaux d'égouts et d'aqueduc.....	4
2.7 Gouttières .....	4
2.8 Cabinets d'aisance .....	4
Chapitre 3 : Maison de chambres .....	5
3.1 Dispositions générales .....	5
3.2 Hauteur .....	5
3.3 Superficie.....	5
3.4 Fenêtre.....	5
3.5 Porte .....	5
Chapitre 4 : Les stations-services.....	6
4.1 Bâtiment incombustible.....	6
4.2 Îlot des pompes .....	6
4.3 Réservoirs.....	6
Chapitre 5 : Dispositions relatives aux travaux .....	7
5.1 Installation d'un chantier.....	7
Chapitre 6 : Démolition d'un bâtiment.....	8
6.1 Sécurité .....	8
6.2 Poussière .....	8
6.3 Interdiction de brûler les débris.....	8
6.4 À la suite de la démolition .....	8
Chapitre 7 : Construction inachevée, incendiée ou vétuste.....	9
7.1 Sécurité .....	9
7.2 Construction incendiée.....	9
7.3 Construction vétuste .....	9
7.4 Fondations non utilisées.....	9

Chapitre 8 : Ponceau d'accès et réseaux d'aqueduc et d'égouts .....	10
8.1 Secteur assujéti.....	10
8.2 Rues dont l'entretien incombe au ministère des Transports .....	10
8.3 Inspection avant et après les travaux.....	10
8.4 Normes de construction .....	10
8.5 Largeur minimale et maximale des entrées d'accès à un terrain.....	11
8.6 Droits acquis .....	11
8.7 Extension .....	11
Chapitre 9 : Bâtiment dérogatoire et droits acquis.....	12
9.1 Bâtiment détruit ou dangereux .....	12
9.2 Travaux autorisés .....	12
9.3 Agrandissement.....	12
Chapitre 10 : Les sanctions et recours.....	13
10.1 Infraction au règlement.....	13
10.2 Construction non sécuritaire .....	13
10.3 Travaux aux frais du propriétaire .....	13
10.4 Coûts .....	13
10.5 Autres recours.....	13

# Chapitre 1 : Dispositions déclaratoires et interprétatives

## 1.1 Identification du document

Le présent document est identifié sous le nom de « Règlement de construction pour la municipalité de Saint-Anaclet-de-Lessard ».

## 1.2 But du règlement

Le Règlement de construction a pour objet de préciser les matériaux à employer dans la [construction](#) et la façon de les assembler, les normes de résistance, de salubrité, de sécurité et d'isolation des [constructions](#) ainsi que les dispositions concernant la reconstruction et la réfection des [bâtiments](#) détruits ou devenus dangereux.

## 1.3 Territoire touché

Le Règlement de construction s'applique sur tout le territoire de la municipalité de Saint-Anaclet-de-Lessard.

## 1.4 Titres, tableaux et symboles

Le texte, les croquis, les titres, les plans, les symboles, les illustrations ainsi que toute autre forme d'expression font partie intégrante du Règlement de construction. Dans le cas où plusieurs formes d'expression sont utilisées pour définir une règle ou une norme, il faut interpréter cette règle ou cette norme en tenant compte de toutes ces formes d'expression.

En cas de contradiction entre deux normes s'appliquant à un [usage](#), un [terrain](#) ou un [bâtiment](#), la norme la plus exigeante prévaut.

## 1.5 Unités de mesure

Les unités de mesure mentionnées dans le Règlement de construction font référence au système métrique.

## 1.6 Du texte et des mots

Pour l'interprétation et l'application du Règlement de construction, les mots ou expressions soulignés sont définis et se retrouvent dans le Règlement de zonage en vigueur. Tous les autres mots ou expressions non définis conservent leur sens commun.

L'emploi du verbe au présent inclut le futur. Le singulier comprend le pluriel et vice-versa à moins que le sens n'indique clairement qu'il ne peut logiquement en être ainsi. Avec l'emploi du mot « doit » ou « sera », l'obligation est absolue; les mots « peut » ou « devrait » conservent un sens facultatif.

## 1.7 Invalidité partielle du Règlement

Dans le cas où une disposition du Règlement de construction est déclarée invalide par un tribunal, la légalité des autres dispositions n'est pas touchée et elles continuent à s'appliquer et à être en vigueur.

## **1.8 Préséance**

Lorsqu'une disposition du présent règlement est incompatible avec tout autre règlement municipal ou avec une autre disposition du présent règlement, la disposition la plus restrictive ou prohibitive s'applique.

## **1.9 Application du Règlement**

L'administration et l'application du présent règlement relèvent du [fonctionnaire désigné](#), nommé par résolution du [conseil](#) municipal.

## **1.10 Responsabilité d'appliquer le Code du bâtiment**

La [municipalité](#) ne peut être tenue responsable de la qualité d'un [ouvrage](#). Cette responsabilité appartient à l'entrepreneur ou au propriétaire dans le cas où il n'y a pas d'entrepreneur, le sous-entrepreneur, l'architecte et l'ingénieur qui ont dirigé ou surveillé les [travaux](#) conformément aux articles 2117 et suivant du Code civil. Par ailleurs, ils doivent s'assurer qu'ils respectent les dispositions applicables de la dernière version disponible du Code national du bâtiment, selon la nature des [travaux](#) réalisés.

## **1.11 Travaux assujettis**

Nul ne peut ériger, déplacer, réparer, transformer, [agrandir](#) une [construction](#), modifier l'[utilisation](#) d'une [construction](#) ou subdiviser un [logement](#) qu'en conformité avec le présent règlement.

## **1.12 Abrogation**

Ce règlement abroge le règlement n°245 de la municipalité de Saint-Anaclet-de-Lessard.

## Chapitre 2 : Normes de construction

### 2.1 Installation septique

Toute [construction](#) dont la destination, l'[usage](#) ou l'activité est susceptible d'amener l'émission, le dépôt ou le rejet d'eaux usées, doit se conformer à la Loi sur la qualité de l'environnement (L.R.Q., c. Q-2) et ses règlements qui en découlent.

### 2.2 Détecteur de fumée et avertisseur d'incendie

Toute [nouvelle construction](#) aux fins d'[habitation](#), y compris les [usages](#) d'hébergement tel que les hôtels, motels, [gîtes touristiques](#) et maisons de chambres, doit être protégée contre le feu à l'aide d'un ou de plusieurs détecteurs de fumée et d'avertissement d'incendie.

Chaque [logement](#) doit être ainsi protégé. Dans le cas des hôtels, motels, [gîtes touristiques](#) et maisons de chambres, chaque chambre doit être munie d'un détecteur et d'un avertisseur d'incendie, en plus des espaces communs.

Les détecteurs de fumée prévus au présent article doivent être installés entre les chambres et les aires de séjour. De plus, si le [logement](#) compte plus d'un [étage](#), un avertisseur doit être installé à chaque [étage](#). Les détecteurs de fumée doivent être maintenus en bon état de fonctionnement.

### 2.3 Fondations

Les [fondations](#) de tout [bâtiment principal](#) doivent être de béton coulé, à l'exception des [maisons mobiles](#) ou unimodulaires et des [bâtiments](#) agricoles.

Un [agrandissement](#) sur pieux vissés n'excédant pas 35 % de la superficie résidentielle sera autorisé à la condition que le projet soit accompagné de la production d'un plan à cet effet et d'un certificat ou d'une attestation témoignant du fait que le projet respecte le Code national du bâtiment et que ce plan et ce certificat ou cette attestation soient signés par un architecte ou par un ingénieur, ledit [agrandissement](#) devant également respecter les autres normes quant aux [marges de recul avant](#) et quant aux [marges latérales](#) et [arrière](#). La base dudit [agrandissement](#) devra par ailleurs être dissimulée par du carrelage, plantation ou autre matériau permis aux termes du présent règlement ou du règlement de zonage en vigueur.

### 2.4 Blindage des bâtiments

Tout matériau et/ou assemblage de matériaux de [construction](#) en vue d'assurer le blindage contre les projectiles d'armes à feu ou contre des explosifs, dans une partie de [bâtiment](#) résidentiel ou une partie de [bâtiment](#) commercial où l'on sert des boissons alcoolisées est prohibé.

Dans un tel [bâtiment](#), sont notamment prohibés les matériaux de [construction](#) suivants :

- 1) L'installation de verre de type laminé (H-6) ou tout autre verre « pare-balle » dans les fenêtres ou les portes;
- 2) L'installation de volets de protection en acier ajouré ou opaque à l'intérieur ou à

l'extérieur d'un [bâtiment](#);

- 3) L'installation de portes en acier blindé et/ou spécialement renforcé pour résister à l'impact de projectiles d'armes à feu;
- 4) L'installation de murs ou de parties de murs intérieurs ou extérieurs au [bâtiment](#) ou d'une tour d'observation en béton armé ou non armé et/ou en acier blindée et/ou spécialement renforcée pour résister à l'impact de projectiles d'armes à feu;
- 5) L'installation de grillage et/ou de barreaux que ce soit au chemin d'accès et/ou aux portes et/ou aux fenêtres du [bâtiment](#) lui-même, à l'exception des fenêtres et portes de [caves](#) ou [sous-sol](#).

## 2.5 Exigences relatives aux soupapes de sûreté

Tout propriétaire d'un [bâtiment](#) desservi par les services d'égouts municipaux doit installer à ses frais et maintenir en bon état une [soupape de sûreté](#) (clapet de non-retour) afin d'empêcher tout refoulement des eaux d'égout sanitaires ou pluviales.

Dans le cas d'un [bâtiment](#) déjà érigé, le propriétaire bénéficie d'un délai d'un an à compter de l'entrée en vigueur du présent règlement pour se conformer à cette obligation.

En cas de défaut du propriétaire d'un [bâtiment](#) desservi par les services d'égouts, d'installer et de maintenir en bon état de telles [soupapes de sûreté](#) (clapet de non-retour), conformément au présent article, la [municipalité](#) n'est pas responsable des dommages causés à l'immeuble ou à son contenu à la suite des conséquences d'un refoulement des eaux d'égout.

## 2.6 Raccordement aux réseaux d'égouts et d'aqueduc

Lorsqu'un [terrain](#) est adjacent à une rue desservie, les eaux sanitaires et pluviales doivent être canalisées dans des systèmes séparés. L'égout pluvial doit être situé à gauche en regardant du site de la [construction](#) vers la rue. Les fosses de récupération d'huile ou de graisse ne doivent en aucun cas être raccordées au réseau d'égouts municipal ni s'y déverser.

Le [requérant](#) d'un [permis de construction](#) doit communiquer avec le directeur des travaux publics de la [municipalité](#) avant d'entreprendre des [travaux](#) de raccordement aux réseaux d'égouts ou d'aqueduc. Ce dernier doit également approuver les branchements avant le remblaiement. Le [requérant](#) d'un [permis de construction](#) doit aviser le directeur des travaux publics au moins 24 heures avant le remblaiement d'un raccordement.

## 2.7 Gouttières

Il est interdit de rejeter l'effluent des gouttières des [bâtiments](#) dans les réseaux d'égouts sanitaires ou pluviaux de la [municipalité](#).

## 2.8 Cabinets d'aisance

Toutes les nouvelles [résidences](#) devront être munies de cabinets d'aisance utilisant 6 litres ou moins d'eau par chasse, à l'exception de ceux situés au [sous-sol](#) du [bâtiment](#).

## **Chapitre 3 : Maison de chambres**

### **3.1 Dispositions générales**

Les dispositions de la présente section s'appliquent à toutes les [habitations](#) ou un maximum de 3 chambres est offert en location.

Sauf indication contraire dans la présente section, les superficies, hauteurs et dimensions doivent être mesurées entre les faces des murs et entre celles du plancher et du plafond, après la pose des revêtements de finition.

Sauf indication contraire, les superficies minimales exigées ne comprennent pas les commodes incorporées et les penderies.

### **3.2 Hauteur**

La hauteur minimale du plancher fini au plafond fini est de 2,3 mètres sur au moins 50 % de la surface utile ou 2,1 mètres en un point quelconque de cette surface. Un espace dont la hauteur sous plafond est inférieure à 1,4 mètre ne doit pas être inclus dans le calcul de la superficie utile exigé.

### **3.3 Superficie**

Une chambre offerte en location doit avoir une superficie d'au moins 10 m<sup>2</sup>.

### **3.4 Fenêtre**

Les fenêtres des chambres mises en location doivent respecter les normes suivantes :

- 1) Chaque chambre doit avoir au moins une fenêtre extérieure ouvrable de l'intérieur sans outils ni connaissances spéciales.
- 2) La fenêtre doit avoir une ouverture dégagée d'au moins 38 cm en hauteur et en largeur et une superficie d'au moins 0,35 m<sup>2</sup>.
- 3) La superficie minimale d'une fenêtre doit être de 5 % de la superficie de la chambre.

### **3.5 Porte**

La porte d'une chambre mise en location doit avoir une résistance au feu d'au moins 1 heure.



## Chapitre 4 : Les stations-services

### 4.1 Bâtiment incombustible

Le [bâtiment](#) d'une [station-service](#) doit être une [construction](#) incombustible, à l'exception de la toiture.

### 4.2 Îlot des pompes

Les unités de distribution doivent être montées sur un îlot de béton et être protégées contre les dommages matériels causés par les [véhicules routiers](#). Les pompes peuvent être recouvertes d'un toit composé de matériaux incombustibles.

### 4.3 Réservoirs

L'emmagasinage de l'essence doit s'effectuer dans des réservoirs souterrains. Les réservoirs ne doivent pas être situés sous un [bâtiment](#) et ils doivent respecter les dispositions applicables de la Loi sur l'utilisation des produits pétroliers.

## Chapitre 5 : Dispositions relatives aux travaux

### 5.1 Installation d'un chantier

L'émission d'un [permis de construction](#) permet l'installation et le maintien sur le site, pendant la durée des [travaux](#), des appareils nécessaires à l'exécution des [travaux](#). Ce droit s'éteint 30 jours après la fin des [travaux](#).

## Chapitre 6 : Démolition d'un bâtiment

### 6.1 Sécurité

Toute personne responsable ou exécutant des [travaux](#) de [démolition](#) doit s'assurer que les mesures nécessaires à la protection du public ont été prises.

### 6.2 Poussière

Les débris et les matériaux de [démolition](#) doivent être arrosés de manière à contrôler le soulèvement de la poussière.

### 6.3 Interdiction de brûler les débris

Il est interdit de brûler les débris ou les décombres résultant des [travaux](#) de [démolition](#) à moins de 100 mètres de tout [bâtiment](#).

### 6.4 À la suite de la démolition

Au plus tard 15 jours après la fin des [travaux](#) de [démolition](#), le [terrain](#) doit être nettoyé de tout débris ou matériau et remis en état de propreté.

## Chapitre 7 : Construction inachevée, incendiée ou vétuste

### 7.1 Sécurité

Toute [construction](#) inoccupée, inachevée ou inutilisée doit être barricadée afin d'en interdire l'accès et prévenir les accidents.

### 7.2 Construction incendiée

Sous réserve de l'article 9.1, toute [construction](#) incendiée doit être démolie, y compris les [fondations](#), et le [terrain](#) doit être entièrement déblayé dans les 12 (douze) mois suivants l'incendie, à moins que le propriétaire n'ait décidé de restaurer la [construction](#). Les [travaux](#) de restauration doivent commencer dans les 12 (douze) mois suivants l'incendie.

Dans les 48 heures suivant le sinistre, la [construction](#) incendiée doit être barricadée ou entourée d'une clôture d'une hauteur minimale de 1,2 mètre.

### 7.3 Construction vétuste

Lorsqu'une [construction](#) est dans un état tel qu'elle met des personnes en danger, la [municipalité](#) peut ordonner l'exécution des [travaux](#) requis pour assurer la sécurité des personnes, conformément aux dispositions applicables de la Loi sur l'Aménagement et l'urbanisme (L.R.Q., c. A-19.1) et de la Loi sur la Qualité de l'environnement (L.R.Q., c. Q-2).

### 7.4 Fondations non utilisées

Les [fondations](#) non immédiatement utilisées d'un [bâtiment](#) incendié, démoli ou déplacé et comprenant une [cave](#) ou un [sous-sol](#) devront être entourées d'une clôture d'au moins 1,2 mètre de hauteur afin de prévenir tout danger et assurer la sécurité publique.

L'excavation ou les [fondations](#) d'un [bâtiment](#) en construction doivent être entourées d'un ruban voyant lorsque le chantier n'est pas sous surveillance, et ce, jusqu'à ce que l'excavation soit comblée et qu'un plancher soit construit sur cette fondation.

Dans le cas où le propriétaire ne se conforme pas à l'avis donné à cet effet par le [fonctionnaire désigné](#), dans les 3 jours de sa signification, les [travaux](#) de protection seront faits par la [municipalité](#) aux frais du propriétaire.

## Chapitre 8 : Ponceau d'accès et réseaux d'aqueduc et d'égouts

### 8.1 Secteur assujetti

La présente section concerne les [travaux](#) de canalisation d'un [fossé](#) situé en bordure d'une [rue publique](#) ou [privée](#) et l'aménagement des [accès](#) au [terrain](#) à l'extérieur des limites du [périmètre d'urbanisation](#).

### 8.2 Rues dont l'entretien incombe au ministère des Transports

Tous les [travaux](#) relatifs à l'aménagement d'un [accès](#) à un [terrain](#) adjacent à une route dont l'entretien incombe au ministère des Transports doivent préalablement recevoir l'autorisation de ce ministère avant le début des [travaux](#).

### 8.3 Inspection avant et après les travaux

Aucun travail de canalisation de [fossé](#) situé en bordure d'une [rue publique](#) ou [privée](#), ni aucun aménagement d'un [accès](#) à un [terrain](#) ne peut être commencé avant que le directeur des travaux publics de la [municipalité](#) ou son représentant n'ait réalisé une inspection et décrété les matériaux à utiliser et la méthode d'installation.

Une fois les conduites installées et avant le remblaiement, le [requérant](#) d'un [permis de construction](#) doit aviser le directeur des travaux publics de la [municipalité](#) ou son représentant, au moins 24 heures avant ce remblaiement. Ce dernier doit approuver les [travaux](#). Dans le cas où il désapprouve les [travaux](#) effectués, il doit justifier ce refus et proposer les [travaux](#) correctifs à effectuer.

### 8.4 Normes de construction

L'aménagement d'un [accès](#) à un [terrain](#) et de canalisation d'un [fossé](#) situé en bordure d'une [rue publique](#) ou [privée](#) doit respecter les normes de [construction](#) suivantes :

- 1) La pente de tout tuyau de [fossé](#) doit être d'au moins 1 % sans excéder 5 %. De plus, les tuyaux doivent être emboîtés les uns dans les autres de manière à ce que la surface intérieure soit lisse et sans obstacle.
- 2) Le diamètre d'une conduite doit être d'au moins 0,45 mètre. Toutefois, le directeur des travaux publics peut prescrire un diamètre différent selon les conditions rencontrées sur le [terrain](#).
- 3) Les tuyaux utilisés doivent être en acier galvanisé, en PVC ou en béton et ne présenter aucune anomalie. En aucun cas il n'est permis d'utiliser des réservoirs d'eau chaude inutilisés ou d'autres objets de ce type comme tuyau.
- 4) Un [accès](#) à un [terrain](#) ne peut être installé à moins de 6 mètres d'une intersection;
- 5) Dans le cas de la canalisation d'un [fossé](#) situé en bordure d'une [rue publique](#) ou [privée](#), il doit y avoir une grille de rue d'au moins 0,6 mètre de diamètre à tous les 15 mètres de longueur.

- 6) Les tuyaux doivent être recouverts de gravier suffisamment compacté. Dans le cas de la canalisation d'un [fossé](#), une couche de terre arable et un ensemencement d'espèces herbacées sont obligatoires.

## 8.5 Largeur minimale et maximale des entrées d'accès à un terrain

Les largeurs minimales et maximales des [accès](#) à un [terrain](#) doivent respecter le tableau suivant, selon le type d'[usage](#) :

	<b>Minimale</b> (mètres)	<b>Maximale</b> (mètres)
<a href="#">Usage</a> résidentiel	4	6
<a href="#">Usage</a> agricole	4	8
<a href="#">Usage</a> commercial	6	11
<a href="#">Usage</a> industriel	6	15
<a href="#">Usage</a> public et institutionnel	6	15

## 8.6 Droits acquis

Toute [démolition](#), toute destruction ou tout déplacement d'un [accès](#) à un [terrain](#), ou l'enlèvement ou le remplacement des tuyaux de canalisation d'un [fossé](#), fait perdre les droits acquis sur ceux-ci.

## 8.7 Extension

L'extension d'un [accès](#) à un [terrain](#) ou la canalisation d'un [fossé](#) sont permises, à condition que les normes de la présente section soient respectées et que les conduites utilisées ne soient pas d'un diamètre inférieur à ceux qui sont existants.

## Chapitre 9 : Bâtiment dérogatoire et droits acquis

### 9.1 Bâtiment détruit ou dangereux

La reconstruction ou la réfection de toute [construction](#) détruite ou devenue dangereuse ou ayant perdu 50 % ou plus de sa valeur à la suite d'un incendie ou de quelque autre cause non volontaire, doit être effectuée en conformité avec les [règlements d'urbanisme](#). De plus, la [construction](#) devra être démolie dans les 90 jours suivant la [nouvelle construction](#) habitable.

Toutefois, lorsque la destruction d'un [bâtiment principal](#) est la conséquence d'un incendie ou de tout autres séismes naturels à l'exception d'une inondation dans une [plaine inondable](#) de [grand courant](#), le remplacement ou la reconstruction est autorisé dans les 12 mois suivants le sinistre aux conditions suivantes :

- 1) Le [bâtiment principal](#) à être reconstruit ou réparé peut conserver les mêmes dimensions (largeur, profondeur et hauteur) que celles qui sont existantes avant le sinistre, mais en aucune façon, il ne doit aggraver le caractère [dérogatoire](#) du [bâtiment principal](#) en diminuant les [marges arrière](#) et [latérales](#) existantes avant le sinistre. La [nouvelle construction](#) doit respecter la [marge avant](#) prescrite pour la [zone](#) concernée. Toutefois, si cette norme est impossible à respecter, la [nouvelle construction](#) devra se rapprocher le plus possible de la norme en vigueur.
- 2) Toutes les autres dispositions des [Règlements d'urbanisme](#) s'appliquent intégralement.

### 9.2 Travaux autorisés

Un [bâtiment dérogatoire](#) au présent règlement en ce qui concerne ses caractéristiques de [construction](#) peut être réparé ou amélioré. Les [travaux](#) ne doivent pas avoir pour effet de rendre le [bâtiment](#) encore plus [dérogatoire](#) au présent règlement.

### 9.3 Agrandissement

Un [bâtiment dérogatoire](#) au présent règlement peut être agrandi, à condition que l'[agrandissement](#) soit conforme au présent règlement.

## Chapitre 10 : Les sanctions et recours

### 10.1 Infraction au règlement

Toute personne qui agit en contravention au Règlement de construction commet une infraction.

### 10.2 Construction non sécuritaire

Lorsqu'une [construction](#) est dans un état tel qu'elle peut mettre en danger des personnes ou lorsqu'elle a perdu la moitié de sa valeur par vétusté, par incendie ou par explosion, la Cour Supérieure peut, sur requête, ordonner l'exécution des [travaux](#) requis pour assurer la sécurité des personnes ou, s'il n'existe pas d'autre remède, la démolition de la construction.

### 10.3 Travaux aux frais du propriétaire

Lorsque la requête conclut à l'exécution de [travaux](#) ou à la [démolition](#), le tribunal peut, à défaut par le propriétaire ou la personne qui a la garde de l'immeuble d'y procéder dans le délai imparti, autoriser la [municipalité](#) à y procéder aux frais du propriétaire du [bâtiment](#).

### 10.4 Coûts

Les coûts des [travaux](#) de [démolition](#), de réparation, d'altération, de [construction](#) ou de remise en état d'un [terrain](#), encourus par la [municipalité](#) constituent contre la propriété une charge assimilée à la taxe foncière et recouvrable de la même manière.

### 10.5 Autres recours

En plus des recours prévus au Règlement de zonage, le [conseil](#) municipal peut exercer tout autre recours nécessaire à l'application du règlement.



### 1) Abri à bois de chauffage

Signifie une [construction](#) permanente composée d'un toit supporté par des colonnes et servant à l'[entreposage](#) de bois de chauffage.

### 2) Abri d'auto

[Construction](#) couverte, attachée à un [bâtiment principal](#), utilisée pour le stationnement d'un ou de plusieurs véhicules, et dont les murs sont ouverts ou non obstrués du sol à la toiture sur au moins 50 % de la superficie de ces murs. L'un des côtés de l'abri est fermé par un mur du [bâtiment principal](#). La superficie de ce mur n'est pas comprise dans le calcul de la superficie ouverte.

### 3) Abri d'hiver

Signifie une [construction temporaire](#) composée d'un toit soutenu par des colonnes ou murs sur le même [terrain](#) que le [bâtiment principal](#), ouvert sur un côté ou plus et destiné à abriter une ou plusieurs automobiles, allée d'[accès](#) ou portes d'entrée d'un [bâtiment](#) durant une période établie par le présent règlement. La définition d'abri d'hiver inclut également les abribus.

### 4) Abri sommaire

Une [construction](#) sommaire non pourvue d'eau courante servant d'abri en milieu [boisé](#).

### 5) Accès

Aménagement qui permet aux [véhicules routiers](#) d'avoir accès à une route à partir d'un [terrain](#) situé en bordure de l'[emprise](#) de celle-ci.

### 6) Affiche

Voir [enseigne](#).

### 7) Agrandissement

[Travaux](#) visant à augmenter la superficie d'un [usage](#) sur un [terrain](#), la [superficie de plancher](#) ou le volume d'un [bâtiment](#) ou d'une [construction](#).

### 8) Agriculture

La culture du sol et des végétaux, le fait de laisser le sol sous couverture végétale ou de l'utiliser à des fins sylvicoles, l'élevage des animaux et, à ces fins, la confection, la [construction](#) ou l'utilisation de [travaux](#), [ouvrages](#) ou [bâtiments](#), à l'exception des immeubles servant à des fins d'[habitation](#) (L.R.Q., chapitre P-41.1).

### 9) Agrotourisme

Activité touristique complémentaire de l'[agriculture](#) ayant lieu dans une exploitation agricole. Elle met des productrices et producteurs agricoles en

relation avec des touristes ou des excursionnistes, permettant ainsi à ces derniers de découvrir le milieu agricole, l'[agriculture](#) et sa production par l'accueil et l'information que leur réserve leur hôte.

L'offre agrotouristique se compose des catégories de produits et services suivants :

- 1) Visite et animation à la ferme.
- 2) Hébergement.
- 3) Restauration mettant principalement en valeur les produits de la ferme même et utilisant en complément des produits agroalimentaires régionaux afin que ces deux sources de produits constituent l'essentiel du menu.
- 4) Promotion et vente de produits agroalimentaires

10) Aire de chargement et de déchargement

Signifie une [superficie de terrain](#) spécialement aménagée et conçue pour le chargement et le déchargement hors rue d'un [véhicule routier](#).

11) Aire d'une enseigne

Signifie la surface délimitée par des lignes continues perpendiculaires, réelles ou imaginaires, entourant les limites d'une [enseigne](#), incluant toute matière servant à dégager cette [enseigne](#) d'un arrière-plan, mais excluant les montants ou structures supportant l'[enseigne](#).

12) Aire d'exploitation

Dans une zone d'extraction, la surface du sol d'où l'on extrait les produits minéraux, où sont localisés les équipements de concassage et de tamisage et où l'on charge et déposent les produits minéraux extraits et les sols de décapage.

13) Aire protégée

Signifie un [terrain](#) ou une partie de [terrain](#) entourée d'une [enceinte](#).

14) Aire de stationnement

Signifie la surface d'un [terrain](#) aménagée pour le stationnement d'un ou de plusieurs [véhicules routiers](#), y compris les allées et les voies d'[accès](#) de celui-ci.

15) Annexe

Signifie une [construction](#) fermée contiguë, attenante au [bâtiment principal](#), située sur le même [terrain](#) et édifiée ultérieurement au [bâtiment principal](#).

#### 16) Annulation

Signifie une [opération cadastrale](#) qui annule aux plans et livre de renvoi, un ou plusieurs [lots \(s\)](#) distinct (s) ou parti (s) de [lots](#) suivant les dispositions de l'article 3043 (a) du Code civil du Québec.

#### 17) Appui pour maison mobile

Signifie soit une [fondation](#) soit des pieux de béton de 1,2 mètre fixés dans le sol sur empattements à chaque coin et aux intervalles de 4,6 mètres.

#### 18) Artisanat

Travail manuel pour produire des œuvres originales uniques ou en multiples exemplaires, destinées à une fonction utilitaire, décorative, objet d'art ou d'expression, par la transformation du bois, du cuir, de la céramique, du textile, de métaux, du papier ou du verre, excluant les activités liées aux [véhicules routiers](#).

#### 19) Auberge

Établissement qui offre au public un maximum de 8 chambres pour l'hébergement et les services de restauration.

#### 20) Avant-toit

Partie d'un toit qui fait saillie. Lorsque l'avant-toit excède plus de 90 cm du mur du [bâtiment](#), il fait partie intégrante de ce [bâtiment](#) et doit donc être calculé dans la superficie de ce [bâtiment](#).

#### 21) Bâtiment

Signifie une [construction](#) ayant une toiture supportée par des poteaux ou des murs et destinée à abriter des personnes, des animaux ou des choses.

Sauf disposition spécifique du présent règlement, font partie intégrante du [bâtiment](#) toutes les [annexes](#), vérandas, solarium, ou autres parties contiguës au corps principal du [bâtiment](#).

Les [roulottes](#), les véhicules ou les sections de véhicules ne sont pas considérés comme des [bâtiments](#).

#### 22) Bâtiment accessoire

[Bâtiment](#) autre que le [bâtiment principal](#), construit sur le même [terrain](#) que ce dernier dont l'[usage](#) est destiné à compléter, faciliter ou améliorer [usage principal](#); un [bâtiment accessoire](#) est détaché du [bâtiment principal](#), sauf pour les [garages attendant](#), les [abris d'auto](#) et les [abris à bois de chauffage](#).

#### 23) Bâtiment attaché

[Bâtiment principal](#) ou [accessoire](#) relié par un mur de [façade principale](#) ou

[secondaire](#) ou par un mur latéral à un autre [bâtiment principal](#). Ce [mur mitoyen](#) doit avoir une longueur minimale de 3 mètres et les [bâtiments](#) ainsi attachés doivent être déposés sur une [fondation](#) commune et contiguë.

#### 24) Bâtiment d'élevage

Voir [installation d'élevage](#).

#### 25) Bâtiment jumelé

[Bâtiment principal](#) relié en tout ou en partie à un autre [bâtiment principal](#) par un [mur mitoyen](#).

#### 26) Bâtiment principal

Signifie le [bâtiment](#) le plus important par l'[usage](#). Lorsqu'il n'y a qu'un seul [bâtiment](#) sur un [terrain](#), ce dernier doit être considéré comme un [bâtiment principal](#).

#### 27) Bâtiment en rangée

[Bâtiment](#) faisant partie d'un ensemble d'au moins 3 [bâtiments principaux](#) ayant des murs mitoyens.

#### 28) Bâtiment temporaire aux fins d'habitation

Toute forme de [bâtiment](#) construit ou installé sur un [terrain](#) et utilisé aux fins d'[habitation](#) de façon temporaire.

#### 29) Bâtiment temporaire à d'autres fins que l'habitation

Toute forme de [bâtiment](#) construit ou installé en attendant la fin d'une [construction](#) permanente à d'autres fins que l'[habitation](#).

#### 30) Bâtiment (ou construction) d'utilité publique

[Bâtiment](#) ou [construction](#) servant aux fins d'un réseau d'électricité, de télécommunication, de câblodistribution, d'aqueduc, d'égout, d'entrepôt municipal, de bibliothèque municipale ou autres fins d'utilité publique.

#### 31) Boisé

Étendue de [terrain](#) de plus de 10 000 mètres carrés, plantée d'arbres.

#### 32) Boues

Résidu du traitement des eaux usées.

#### 33) Cabane à sucre

[Bâtiment](#) ou est transformé de l'eau d'érable en sirop et autres produits dérivés, incluant ou non des services de restauration.

#### 34) Café-terrasse

Espace extérieur contigu à un [bâtiment principal](#), aménagé avec des tables et des chaises, où peut s'effectuer la consommation de boissons et d'aliments.

#### 35) Camp de chasse et de pêche

[Bâtiment](#) d'au plus 20 mètres carrés, d'un seul plancher, sans alimentation en eau ni électricité, et utilisé pour la chasse ou la pêche, pour moins de 100 jours par an.

#### 36) Case de stationnement

Désigne un espace unitaire, à l'exception des allées et des voies d'[accès](#), nécessaire pour le stationnement d'un seul [véhicule routier](#).

#### 37) Catégorie d'animaux

Terme qui désigne un groupe homogène d'animaux d'élevage destiné à la consommation ou à l'accompagnement d'activités humaines.

#### 38) Cave

Signifie la partie du [bâtiment](#) située sous le [rez-de-chaussée](#) et dont la moitié ou plus de la hauteur entre le plancher et le plafond est sous le niveau du sol nivelé du [terrain](#). Une cave ne doit pas compter comme un [étage](#) dans le calcul de la [hauteur d'un bâtiment](#).

#### 39) Centre commercial

Tout groupe d'établissements commerciaux aménagés dans un seul [bâtiment](#) ou des [bâtiments](#) contigus sur un [terrain](#) dont les principales activités sont le service et la vente au détail. Un centre commercial fournit des infrastructures communes et des [aires de stationnement](#).

#### 40) Centre équestre

Lieu où on loge, héberge, élève ou loue un ou des chevaux, et où l'enseignement de l'équitation peut être offert.

#### 41) Certificat de localisation

Texte et plan certifiés par un arpenteur-géomètre, indiquant la situation précise d'une ou de plusieurs [constructions](#) par rapport aux limites du ou des [lots](#).

#### 42) Chablis

Arbres abattus par le vent ou tombés de vétusté.

#### 43) Chalet

Voir [habitation saisonnière](#).

#### 44) Chambre locative

Chambre louée, non munie de cuisine et de services sanitaires et faisant partie d'un logement.

45) Chenil

Endroit où l'on abrite ou loge 4 chiens ou plus, à l'exclusion des établissements vétérinaires ou autre établissement commercial.

46) Coefficient d'emprise au sol

Signifie le rapport entre la superficie au sol occupée par le(s) [bâtiment](#)(s) [principal](#)(aux) et [accessoire](#)(s) (incluant les parties du [bâtiment](#) en porte-à-faux, les [abris d'auto](#), les galeries et balcons recouverts de façon permanente) et celle du [terrain](#) entier.

Pour l'application du présent article, la superficie d'un [bâtiment](#) se calcule à partir de la face extérieure des murs extérieurs du [bâtiment](#) ou des colonnes d'un [abri d'auto](#) ou d'une galerie couverte, excluant les [avant-toits](#) qui excèdent de moins de 90 cm du mur extérieur.

47) Conseil

Désigne le conseil municipal de la municipalité de Saint-Anaclet-de-Lessard et tous les élus municipaux le composant.

48) Construction

Signifie l'assemblage ordonné de matériaux pour servir d'abri, de soutien, de support ou d'appui.

49) Construction accessoire

[Construction](#) attenante à un [bâtiment](#) situé sur le même [terrain](#) que ce dernier et qui est destiné à compléter, faciliter ou améliorer l'utilisation de ce [bâtiment](#), mais qui ne peut servir de pièce habitable. On entend par construction accessoire, d'une manière non limitative, un patio, un balcon, une véranda, un perron, un escalier ouvert, une terrasse et toute autre [construction](#) similaire.

50) Construction hors toit

[Construction](#) au-dessus du toit de toute partie d'un [bâtiment](#) enfermant un escalier, un réservoir, la machinerie d'ascenseur ou un appareil de ventilation et toute autre [construction](#) nécessaire au fonctionnement du [bâtiment](#).

51) Construction temporaire

[Construction](#) érigée pour une période de douze mois et moins.

52) Correction de numéro de lot

Signifie une [opération cadastrale](#) qui permet de modifier les plans et livres de

renvoi en vertu des dispositions des articles 3021 et 3043 du Code civil du Québec.

53) Coupe à blanc

Coupe de la totalité des arbres marchands d'un [peuplement forestier](#). Synonyme de coupe rase ou de coupe totale. Signifie également une [superficie de terrain](#) forestier qui vient d'être ainsi coupée.

54) Coupe d'assainissement

Abattage ou récolte des arbres déficients, tarés, dépérissants, endommagés ou morts dans un [peuplement](#) d'arbres.

55) Coupe d'éclaircie

Récolte partielle des tiges de 10 cm et plus à 1,3 mètre de hauteur jusqu'à concurrence du tiers (1/3) des tiges. Ce prélèvement est uniformément réparti sur la superficie de coupe et ne peut être repris sur la même surface avant une période minimale de 10 ans.

56) Coupe sélective

Récolte des arbres dominants jusqu'à concurrence du tiers des tiges de 10 cm et plus à 1,3 mètre du sol.

57) Cour arrière

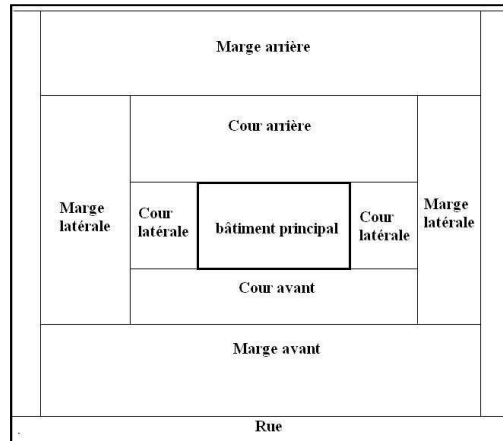
Surface de [terrain](#) comprise entre la [ligne arrière](#), les [lignes latérales](#) et une ligne coïncidant avec le mur arrière du [bâtiment principal](#) et son prolongement imaginaire jusqu'aux [lignes latérales](#). Pour les [terrains](#) bornés par plus d'une rue, la [cour arrière](#) se calcule à partir de la [marge avant](#) prescrite.

58) Cour avant

Surface de [terrain](#) comprise entre la [ligne avant](#), les [lignes latérales](#) et une ligne coïncidant avec le mur avant du [bâtiment principal](#) et son prolongement imaginaire jusqu'aux [lignes latérales](#). Pour les [terrains](#) bornés par une ou plusieurs rues, la [cour avant](#) se calcule à partir de la [marge avant](#) prescrite. Dans le cas où le mur avant du [bâtiment principal](#) correspond à la limite de la [marge avant](#), la [cour avant](#) est inexistante.

59) Cour latérale

Surface de [terrain](#) comprise entre la [ligne latérale](#), la [cour avant](#), la [cour arrière](#) et une ligne coïncidant avec le mur latéral. Pour les [terrains](#) bornés par plus d'une rue, la [cour latérale](#) se calcule à partir de la [marge avant](#) prescrite.



#### 60) Cours d'eau

Toute masse d'eau qui s'écoule dans un [lit](#) avec un débit régulier ou intermittent, y compris ceux qui ont été créés ou modifiés par une intervention humaine, à l'exception du [fossé](#) de voie publique ou privée, du [fossé](#) mitoyen et du [fossé](#) de drainage. La portion d'un cours d'eau qui sert de [fossé](#) est toujours considérée comme un cours d'eau.

#### 61) Cours d'eau à débit intermittent

[Cours d'eau](#) ou partie d'un [cours d'eau](#) dont l'écoulement dépend directement des précipitations et dont le [lit](#) est complètement à sec à certaines périodes.

#### 62) Cours d'eau à débit régulier

[Cours d'eau](#) qui coule en toute saison pendant les périodes de forte pluviosité comme pendant les périodes de faible pluviosité ou de sécheresse.

#### 63) Cour d'exercice

Espace de [terrain](#) extérieur généralement délimité par une clôture, servant à l'entraînement ou à la pratique sportive avec des animaux.

#### 64) Déblai

[Ouvrage](#) ayant pour objet d'enlever du matériel sur un [terrain](#) dans le but de l'égaliser ou de créer un aménagement paysager.

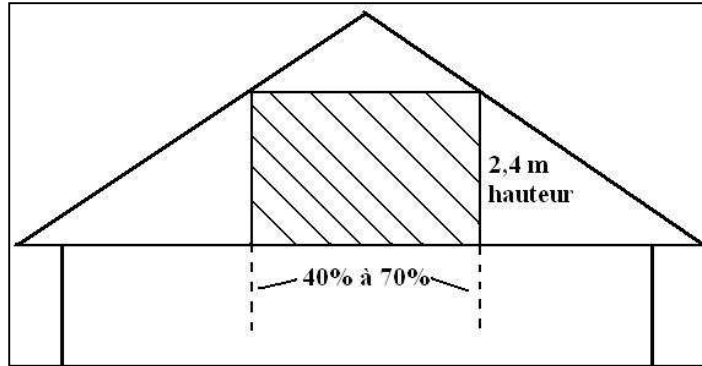
#### 65) Déboisement

Récolte de plus de 33% des tiges de 10 cm et plus mesurées à plus de 1,3 mètre du niveau du sol sur une même superficie donnée.

#### 66) Demi-étage

Partie d'un [bâtiment](#) comprise entre un plancher et un plafond, d'une hauteur minimale de 2,4 mètres, et dont la surface s'étend entre 40 % et 70 % de la surface totale du plancher de l'[étage](#) inférieur.





### 67) Démolition

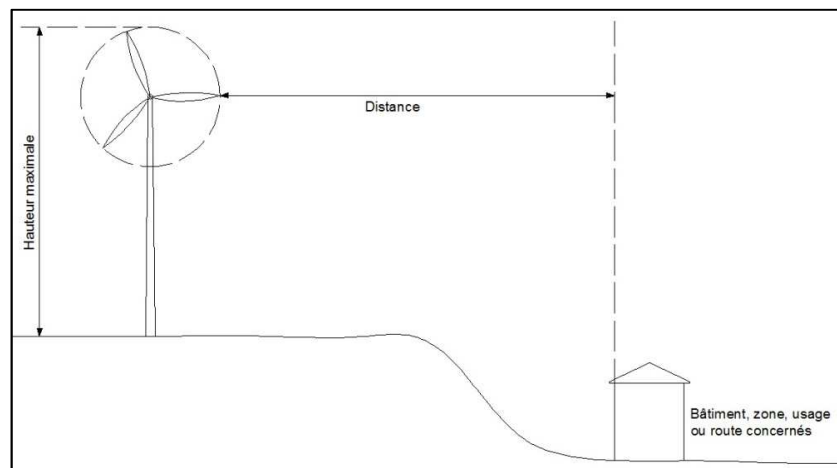
Signifie la démolition complète d'une [construction](#) ou l'enlèvement de 50 % ou plus de sa superficie ou de sa valeur.

### 68) Dérogatoire

Droit reconnu à un [usage](#) dérogatoire, un [lot](#) dérogatoire ou à une [construction](#) dérogatoire existante et conforme avant l'entrée en vigueur d'un règlement qui, dorénavant, interdit ou régit différemment ce type d'[usage](#), de [lotissement](#) ou de [construction](#) dans une [zone](#) donnée.

### 69) Distance à respecter d'une éolienne

Distance linéaire séparant une [éolienne](#) et un élément situé à proximité, telle que définie à la section 9 du chapitre 5 du présent règlement. Cette distance est calculée en ligne droite horizontalement entre la partie la plus avancée des [constructions](#) faisant l'objet du calcul. Dans le cas d'une [éolienne](#), il s'agit de l'extrémité d'une pale lorsqu'elle est en position horizontale et en direction de l'élément en question. Dans le cas d'un [bâtiment](#), cette distance est établie à partie des murs extérieurs des [bâtiments](#), en excluant les [constructions accessoires](#) attenantes au [bâtiment](#) (galeries, perrons, terrasses, cheminées, rampes d'[accès](#), etc.).



#### 70) Division

Signifie une [opération cadastrale](#) permettant la désignation du morcellement d'un territoire suivant les dispositions de l'article 1 de la Loi du cadastre (L.R.Q., c. C-1).

#### 71) Éclaircie commerciale

Récolte des tiges d'essence et de diamètre commercialisable dans un [peuplement forestier](#) équienne qui n'a pas encore atteint l'âge d'exploitabilité. Cette coupe vise à accélérer l'accroissement en diamètre des tiges résiduelles et à améliorer la qualité du [peuplement forestier](#).

#### 72) Éclaircie pré-commerciale


Élimination des tiges qui nuisent à la croissance de certains arbres choisis, dans un jeune [peuplement forestier](#) afin d'en régulariser l'espacement.

#### 73) Écran visuel

Tout élément qui permet de créer une séparation visuelle et sonore entre deux [usages](#) incompatibles ou un axe routier. Ce peut être des arbres, une clôture, une haie, un mur, un muret ou une butte.

#### 74) Emprise

Signifie la largeur d'un [terrain](#) destiné à recevoir une [voie de circulation](#), une voie ferrée et les divers réseaux de services publics.



#### 75) Encadrement visuel

Signifie le paysage visible d'une route donnée jusqu'à une distance de 1 kilomètre.

#### 76) Enceinte

Signifie ce qui entoure un [terrain](#) ou une partie de [terrain](#) exclusif à un propriétaire d'une [piscine résidentielle](#) à la manière d'une clôture pour restreindre et limiter l'accès à des fins de sécurité.

#### 77) Enseigne

Le mot enseigne désigne tout écriteau, emblème, drapeau, ballon, toute

inscription, [affiche](#), représentation picturale, et autre figure et forme aux caractéristiques similaires situées à l'extérieur de tout [bâtiment](#) ou de toute [construction](#). L'enseigne est utilisée pour avertir, informer, annoncer, faire de la réclame, faire de la publicité, faire valoir, attirer l'attention, lancer tout message aux personnes. Cette définition comprend toute structure supportant l'enseigne qu'elle y soit attachée, peinte, ou représentée de quelque manière que ce soit sur une [construction](#), un [bâtiment](#) ou un support indépendant.

#### 78) Enseigne commerciale

Désigne toute [enseigne](#) attirant l'attention sur une entreprise, une profession, un produit, un service ou un divertissement, exercé, vendu ou offert sur le même [terrain](#) où se trouve l'[enseigne](#).

#### 79) Enseigne communautaire

Désigne toute [enseigne](#) commune à un groupe d'établissements de vente en gros, au détail et de service.

#### 80) Enseigne d'identification

Désigne toute [enseigne](#) ou plaque indiquant uniquement le nom et l'adresse de l'occupant d'un [bâtiment](#) ou d'une partie de celui-ci ainsi que l'[usage](#) qui y est autorisé, mais sans mention d'un produit.

#### 81) Enseigne directionnelle

Désigne toute [enseigne](#) qui indique une direction à suivre pour atteindre une destination elle-même identifiée. Cette destination ne peut être un commerce ou un service.

#### 82) Enseigne mobile

[Enseigne](#) déposée sur une remorque ou sur une base amovible et/ou conçue pour être déplacée facilement.

#### 83) Enseigne publicitaire

Désigne toute [enseigne](#) annonçant une ou des entreprises, une ou des professions, un ou des produits, un ou des services ou un ou des divertissements exercés, vendus ou offerts sur un autre [terrain](#) que celui où est placée l'[enseigne](#).

#### 84) Enseigne publique

Désigne toute [enseigne](#) érigée par un gouvernement fédéral, provincial ou municipal ou par un mandataire dans le but d'orienter, d'informer, d'avertir ou de protéger le public.

#### 85) Enseigne temporaire

1) Signifie toute [enseigne](#) placée ou érigée sur un [terrain](#) sur lequel un

[bâtiment](#) est en cours d'érection pour faire connaître au public le nom du propriétaire, des architectes, des ingénieurs, des entrepreneurs et des fournisseurs.

- 2) Signifie toute [enseigne](#) servant à informer le public de la tenue d'une activité temporaire.
- 3) Signifie toute [enseigne](#) d'au plus 4 m<sup>2</sup>, placée ou installée sur un [terrain](#) pour annoncer la vente ou la location de ce [terrain](#) ou du [bâtiment](#) qui est érigé ou en voie d'érection.
- 4) La définition d'[enseigne temporaire](#) inclut le ballon publicitaire et toute autre structure gonflable ainsi que toute [enseigne](#) faite à partir de structure mobile.
- 5) L'[enseigne temporaire](#) de type « [commercial](#) ou [communautaire](#) » destinée à identifier un commerce ou une entreprise doit être localisée sur le [terrain](#) où se trouve le [bâtiment principal](#) dudit commerce ou entreprise.

#### 86) Enseigne touristique

Signifie un panneau de signalisation installé exclusivement dans l'[emprise](#) d'un chemin public (dont l'entretien appartient au ministère des Transports ou à la municipalité) et qui donne à l'usager de la route les renseignements nécessaires pour lui permettre d'atteindre un équipement ou un attrait touristique ou pour renseigner ou identifier le lieu où elle est installée.

#### 87) Entreposage

Activité consistant à abriter ou à déposer des objets, des marchandises ou des matériaux, à l'intérieur ou à l'extérieur d'un [bâtiment](#).

#### 88) Entreposage de boues

Activité visant à entreposer des [boues](#) de stations d'épuration ou de fosses septiques, soit en vue de les composter ou de les stabiliser.

#### 89) Éolienne

[Construction](#) permettant la production d'énergie à partir du vent.

#### 90) Éolienne commerciale

[Éolienne](#) permettant d'alimenter en électricité par l'entremise du réseau public de distribution et de transport de l'électricité, une ou des activités hors du [terrain](#) sur laquelle elle est située.

#### 91) Éolienne d'expérimentation

Éolienne érigée à des fins de recherche scientifique et qui ne fait pas partie d'un parc éolien à vocation commerciale.

92) Épandage

Activité de valorisation des boues qui consiste à épandre les boues sur une terre agricole ou en milieu forestier.

93) Érablière

Peuplement forestier propice à la production de sirop d'érable, d'une superficie d'au moins 4 hectares d'un seul tenant ou non.

94) Établissement de production agricole

Ensemble composé de bâtiments et d'équipements dont les fonctions et usages principaux sont voués à la production et/ou la transformation en complément ou en accessoire, de produits agroalimentaires.

95) Établissement de production animale

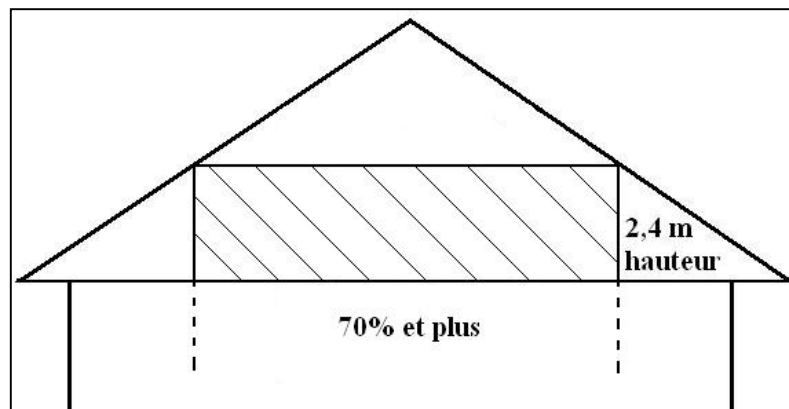
Établissement de production agricole dont les fonctions et les usages principaux sont voués à l'élevage d'animaux destinés à la consommation ou à l'accompagnement de certaines activités humaines.

96) Établissement de production porcine

Établissement de production animale constitué d'un immeuble pouvant comprendre un ou plusieurs bâtiments contigus destinés à l'élevage porcin. Pour l'application du présent règlement, un établissement de production porcine d'un même propriétaire, séparé par un cours d'eau, une voie de circulation ou une emprise d'utilité publique est considérée comme 2 ou plusieurs établissements de production porcine distincts.

97) Étage

Partie d'un bâtiment comprise entre un plancher et un plafond, d'une hauteur minimale de 2,4 mètres et maximale de 3,6 mètres et dont la surface s'étend à plus de 70 % de la surface totale du plancher de l'étage inférieur. Un sous-sol, une cave, un grenier ou un entretoit ne doivent pas être comptés comme un étage.



98) État naturel

Dans la [rive](#) et le [littoral](#), l'[état naturel](#) signifie qu'il y a présence d'espèces végétales herbacées, arbustives et arborescentes ou les trois à la fois, excluant le gazon, sans aucune [construction](#) à l'exception d'un [ouvrage](#) de stabilisation de la [rive](#).

99) Expertise géotechnique

Étude réalisée par un ingénieur en géotechnique diplômé en génie civil ou en génie géologique et membre en règle de l'Ordre des ingénieurs du Québec.

100) Façade principale

Mur extérieur avant du [bâtiment principal](#) donnant sur la rue, et usuellement sur lequel un numéro d'immeuble est octroyé par la [municipalité](#).

101) Façade secondaire

Mur en face d'une [voie de circulation](#), mais ne portant pas de numéro d'immeuble.

102) Fenêtre en saillie

Signifie une fenêtre qui dépasse l'alignement du [bâtiment](#).

103) Fenêtre verte

Ouverture d'une largeur maximale de 5 mètres, dans un angle de 60 ° à travers un écran de verdure par émondage ou élagage des arbres et arbustes.

104) Fermette

Petite ferme, comprenant une maison individuelle et un ou des [bâtiments](#) (grange, hangar, étable ou autre) dont le nombre maximum d'animaux présents, de toutes espèces confondues, ne doit pas dépasser 10 [unités animales](#). Par ailleurs, toute nouvelle fermette doit respecter les normes de la section 2.1 du chapitre 5 du présent règlement.

105) Fondation

Partie d'une [construction](#) en bas du [rez-de-chaussée](#) d'un [bâtiment](#), comprenant les murs, les empattements, les semelles, les piliers, les pilotis ou toute autre structure, et dont la fonction est de transmettre les charges au sol.

106) Fonctionnaire désigné

Personne nommée par le [conseil](#) pour assurer l'application des [Règlements d'urbanisme](#).

#### 107) Fossé

Dépression en long creusée dans le sol qui n'existe qu'en raison d'une intervention humaine soit :

- 1) Un fossé de [rue publique](#) ou [privée](#).
- 2) Un fossé mitoyen au sens de l'article 1002 du Code civil
- 3) un fossé de drainage qui satisfait aux exigences suivantes :
  - a) utilisé aux seules fins de drainage et d'irrigation;
  - b) qui n'existe qu'en raison d'une intervention humaine;
  - c) dont la superficie du bassin versant est inférieure à 100 hectares.

#### 108) Fosse septique

Un réservoir étanche destiné à recevoir les eaux usées ou les eaux ménagères avant leur évacuation vers un élément épurateur ou un système de traitement.

#### 109) Garage attenant

Garage dont au moins 2 mètres d'un mur sont mitoyens avec le [bâtiment principal](#) et dont les [fondations](#) sont contiguës avec ce même [bâtiment](#).

#### 110) Garage intégré

Garage résidentiel inclus dans le [bâtiment principal](#), pourvu qu'il y ait de l'[habitation](#) au-dessus ou au-dessous sur au moins 50% de la superficie du garage ou de l'[habitation](#) sur au moins deux côtés du garage. Cette partie du [bâtiment](#) est destinée à remiser des biens ou des véhicules servant à un usage privé. De plus, il doit y avoir un lien physique entre la partie habitable au-dessous ou au-dessus du garage et le reste de l'[habitation](#).

#### 111) Garage résidentiel

[Bâtiment accessoire](#) isolé ou [attenant](#) à un [bâtiment principal](#) résidentiel qui est destiné à remiser des biens et/ou un ou plusieurs véhicules servant à un [usage](#) privé résidentiel.

Sont exclus des garages privés, les garages intégrés.

#### 112) Garde-corps

Barrière de protection placée autour des ouvertures dans un plancher, ou sur les côtés ouverts d'une [promenade](#), d'un escalier, d'un palier, d'un passage surélevé ou à tout autre endroit afin de prévenir une chute accidentelle dans

le vide; pouvant comporter ou non des ouvertures.

113) Gestion liquide

Tout mode d'évacuation des déjections animales autre que la gestion sur fumier solide.

114) Gestion solide

Le mode d'évacuation d'un [bâtiment d'élevage](#) ou d'un [ouvrage d'entreposage](#) des déjections animales dont la teneur en eau est inférieure à 85 % à la sortie du [bâtiment](#).

115) Gîte touristique

Établissements où est offert de l'hébergement en chambres dans une [résidence](#) privée où l'exploitant réside et rend disponible au plus 5 chambres qui reçoivent un maximum de 15 personnes, incluant un service de petit-déjeuner servi sur place, moyennant un prix forfaitaire.

116) Grille des spécifications

Signifie un tableau indiquant pour chacune des [zones](#), son numéro, les [usages](#) autorisés, les normes d'implantation d'un [bâtiment](#) ainsi que les dispositions communes à toutes les [zones](#) et celles applicables à certaines [zones](#).

117) Groupe électrogène

Moteur à combustion interne (carburant) fournissant une puissance d'appoint pour l'aide au démarrage d'une [éolienne](#). Il s'agit d'une structure fixe implantée à la base de l'[éolienne](#).

118) Habitation

[Bâtiment](#) destiné à l'habitation par une ou plusieurs personne(s) ou famille(s).

Pour l'application des dispositions de la section 2.1 du chapitre 5 du présent règlement, la maison d'habitation est d'une superficie d'au moins 21 m<sup>2</sup> qui n'appartient pas au propriétaire ou à l'exploitant des [installations d'élevage](#) en cause ou à un actionnaire ou dirigeant qui est propriétaire ou exploitant de ces [installations](#).

Pour l'application des dispositions de la section 9 du chapitre 5 du présent règlement, les habitations excluent les [habitations saisonnières](#) qui ne nécessitent aucun service public régulier tels que le déneigement et la cueillette des matières résiduelles.

119) Habitation saisonnière

[Habitation](#) secondaire qui n'est pas un domicile principal.

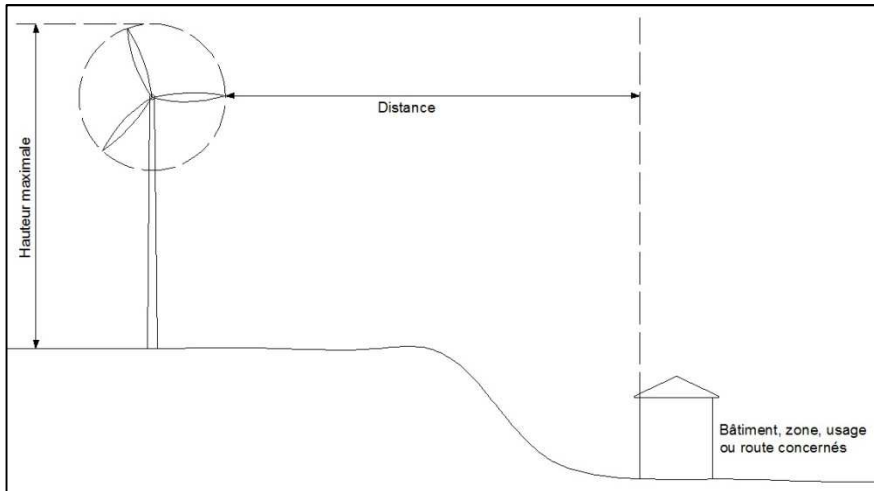


### 120) Haie infranchissable

Clôture conforme aux exigences d'une [enceinte](#), dissimulée par une haie.

### 121) Hauteur maximale d'une éolienne

Hauteur maximale mesurée à la verticale entre le niveau moyen du sol et l'extrémité d'une pale située à la verticale dans l'axe de la tour de l'[éolienne](#).



### 122) Hauteur d'un bâtiment

La [hauteur d'un bâtiment](#) est calculée soit en [étages](#) ou en mètres depuis le niveau moyen du sol adjacent à la [fondation](#) jusqu'au point le plus élevé du [bâtiment](#) et exclut les [constructions hors toit](#).

Lorsqu'elle est exprimée en nombre d'[étages](#), la hauteur d'un [bâtiment](#) correspond au nombre d'[étages](#) compris entre le plancher du [rez-de-chaussée](#) et le toit.

La définition de hauteur d'un [bâtiment](#) ne s'applique pas aux installations techniques telles que les antennes, les silos et autres reliés à des activités industrielles, para industrielles, de transport, de communication, de services publics ou agricoles.

### 123) Hauteur d'une enseigne

La hauteur d'une [enseigne](#) est la distance verticale entre le niveau de la rue et son point le plus élevé.

### 124) îlot

Signifie un ensemble de [terrains](#) contigus, bâtis ou pas, non séparées par une ou des rues.

### 125) Immeuble protégé

Constitue un immeuble protégé, l'un ou l'autre des [usages](#) suivants ou une combinaison de l'un ou de l'autre de ces [usages](#) :

- 1) Un centre récréatif de loisir, de sport ou de culture.
- 2) Un [parc](#) municipal, un [parc](#) régional décrété en vertu de la Loi sur les compétences municipales (L.R.Q., c. C-47.1), ou un [parc](#) provincial.
- 3) Une plage publique ou une marina.
- 4) Le [terrain](#) d'un établissement d'enseignement ou d'un établissement au sens de la Loi sur les services de santé et les services sociaux (L.R.Q., c. S-4.2).
- 5) Un camping.
- 6) Les [bâtiments](#) d'une base de plein air ou d'un centre d'interprétation de la nature.
- 7) Le chalet d'un centre de ski ou d'un club de golf.
- 8) Un temple religieux.
- 9) Un théâtre d'été.
- 10) Un établissement d'hébergement au sens du Règlement sur les établissements touristiques, à l'exception d'un [gîte touristique](#), d'une résidence de tourisme ou d'un meublé rudimentaire.
- 11) Un [bâtiment](#) servant à des fins de dégustation de vins dans un vignoble ou un établissement de restauration de 20 sièges et plus détenteur d'un permis d'exploitation à l'année ainsi qu'une [table champêtre](#) ou toute autre formule similaire lorsqu'elle n'appartient pas au propriétaire ou à l'exploitant des [installations d'élevage](#) en cause.

### 126) Immunisation

L'application de différentes mesures, énoncées par le présent règlement, visant à apporter la protection nécessaire à une [construction](#), un [ouvrage](#) ou à un aménagement pour éviter les dommages qui pourraient être causés par une inondation.

### 127) Industrie lourde

Tout [bâtiment](#) ou [terrain](#) utilisé à des fins de transformation de la matière

première ou qui lui font subir une première transformation. Elle nécessite beaucoup d'investissement en équipements, notamment pour la transformation des matières minérales (sidérurgie, métallurgie, etc.). L'industrie lourde requiert habituellement des [terrains](#) de grandes superficies avec des sols démontrant une grande capacité portante. Parmi ce grand groupe, on retrouve entre autres les sous-groupes d'industrie reliés aux produits métalliques, à la machinerie, au matériel de transport et aux produits minéraux non métalliques.

#### 128) Installation d'élevage

[Construction](#) conçue pour abriter des animaux et dont la fonction principale est destinée aux fins de reproduction, d'élevage, de garde, d'entraînement et/ou de vente d'animaux. Sont également considérés comme une installation d'élevage, un enclos où sont gardés à de fins autres que le pâturage des animaux ainsi qu'un [ouvrage d'entreposage](#) des déjections animales.

#### 129) Installation septique

Signifie un ensemble servant à l'évacuation et à l'épuration des eaux d'égout brutes et des eaux ménagères, comprenant une [fosse septique](#) et un élément épurateur ou un système de traitement.

#### 130) Jupe de vide sanitaire

Lorsqu'une fondation n'est pas constituée d'un mur plein jusqu'au niveau du sol, une jupe de vide sanitaire constitue un muret, couvrant le pourtour, entre le [revêtement extérieur](#) d'une [construction](#) et le niveau du sol, afin de cacher et de protéger l'espace sanitaire situé sous cette [construction](#).

#### 131) Kiosque de vente de produits de la ferme

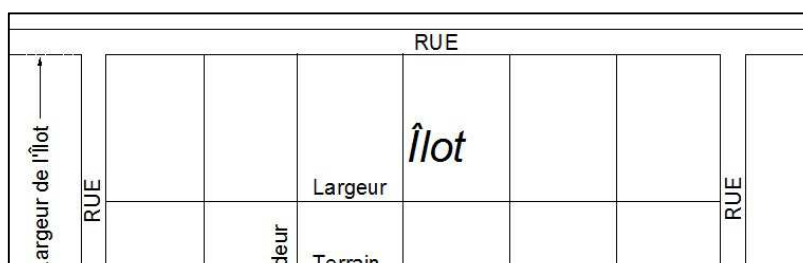
Kiosque situé en [zone agricole](#) décrétée par le gouvernement et opéré par un agriculteur membre de l'association accréditée au sens de la Loi sur les producteurs agricoles (L.R.Q., c. P-28), pour la vente de produits cultivés ou transformés sur place.

#### 132) Lac

Toute étendue d'eau naturelle ou artificielle, alimentée par des eaux de ruissellement ou par des sources, incluant les milieux humides (étangs, marais et marécages). Les étangs de ferme, les bassins de pisciculture et les bassins d'épuration des eaux usées ne sont pas considérés comme des lacs.

#### 133) Largeur d'un îlot

Distance comprise entre 2 rues mesurées dans le sens de la [profondeur des terrains](#).



134) Largeur d'un terrain

Distance généralement comprise entre les deux [lignes latérales](#) mesurée sur la [ligne avant](#).

135) Ligne arrière

Ligne parallèle ou sensiblement parallèle à la [ligne avant](#), séparant un [terrain](#) d'un autre [terrain](#).

Dans le cas d'un [terrain d'angle](#), une des [lignes latérales](#) doit être considérée comme une [ligne arrière](#). Cette ligne doit être parallèle au mur arrière.

136) Ligne avant

Signifie une ligne séparant un [terrain](#) de l'[emprise](#) d'une rue. Donc, la ligne avant coïncide avec la [ligne d'emprise](#).

137) Ligne d'emprise


Signifie une ligne délimitant le [terrain](#) occupé ou à être occupé par une [voie de circulation](#) et par des services publics. La ligne d'emprise coïncide avec la [ligne avant](#).

138) Ligne de rue

Voir [ligne d'emprise](#).

139) Ligne latérale

Ligne séparant un [terrain](#) d'un autre et perpendiculaire ou sensiblement perpendiculaire à la [ligne avant](#). Cette ligne peut être brisée et rejoint les [lignes arrière](#) et [avant](#).



#### 140) Ligne des hautes eaux

La ligne des hautes eaux est la ligne qui, aux fins de l'application des [règlements d'urbanisme](#), sert à délimiter le [littoral](#) et la [rive](#).

Cette ligne se situe à la ligne naturelle des hautes eaux, c'est-à-dire :

- 1)À l'endroit où l'on passe d'une prédominance de plantes aquatiques à une prédominance de plantes terrestres ou, s'il n'y a pas de plantes aquatiques, à l'endroit où les plantes terrestres s'arrêtent en direction du plan d'eau.

Les plantes considérées comme aquatiques sont toutes les plantes hydrophytes incluant les plantes submergées, les plantes à feuilles flottantes, les plantes émergentes et les plantes herbacées et ligneuses caractéristiques des marais et marécages ouverts sur des plans d'eau.

- 2)Dans le cas où il y a un [ouvrage](#) de retenue des eaux, la ligne des hautes eaux correspond à la cote maximale d'exploitation de l'[ouvrage](#) hydraulique pour la partie du plan d'eau situé en amont.
- 3)Dans le cas où il y a un mur de soutènement légalement érigé, la ligne des hautes eaux correspond au haut du mur se soutènement.
- 4)À défaut de pouvoir déterminer la ligne des hautes eaux à partir des paragraphes précédents, la ligne des hautes eaux correspond à la limite des inondations de récurrence de 2 ans, lorsque disponible.

#### 141) Lit

La partie d'un lac ou d'un [cours d'eau](#) que les eaux recouvrent habituellement.

#### 142) Littoral

La partie d'un lac ou d'un [cours d'eau](#) qui s'étend à partir de la [ligne naturelle des hautes eaux](#) vers le centre du plan d'eau.

#### 143) Logement

Signifie une maison, un appartement, un ensemble de pièces ou une seule pièce, destinée à servir de domicile.

Un [logement](#) comporte une entrée indépendante par l'extérieur ou par un hall commun, une cuisine ou un équipement de cuisson et des installations sanitaires.

#### 144) Lot

Signifie un volume ou un fond de terre identifié et délimité par un plan de cadastre fait et déposé conformément au Code civil du Québec.

#### 145) Lotissement

Signifie une [division](#), [subdivision](#), [redivision](#) ou subdivision-redivision d'un ou des [terrains](#) (s) en [lots](#).

#### 146) Maison mobile

Désigne une [habitation](#) unifamiliale fabriquée en usine et selon les normes de l'ACNOR, aménagée en [logement](#) et conçue pour être déplacée sur ses propres roues ou sur une remorque en une seule fois jusqu'au [terrain](#) qui lui est destiné. Elle peut être installée sur des roues, des vérins, des poteaux, des piliers ou sur une [fondation](#) permanente. Elle comprend les installations permettant de la raccorder aux services publics et de l'occuper annuellement. Toute maison mobile doit avoir une largeur minimum de 3,5 mètres, sans excéder 4,85 mètres et une longueur minimum de 12 mètres. Les dimensions d'une maison mobile ne peuvent être modifiées pour qu'elle soit considérée comme un [bâtiment principal](#) tel que défini à l'article 5.2 du présent règlement.

Toute [construction](#) de ce type et de dimensions inférieures est considérée comme une [roulotte](#). La définition de maison mobile inclut celle de la maison unimodulaire à un seul [étage](#).

#### 147) Maison motorisée

Véhicule autopropulsé utilisé à des fins récréatives où des personnes peuvent manger et dormir.

#### 148) Marge

Norme réglementaire prescrite pour chaque [zone](#) et qui établit les distances à respecter à partir d'un [bâtiment principal](#) jusqu'aux limites du [terrain](#) de celui-

ci. Le mot marge utilisé seul comprends la [marge avant](#), la [marge arrière](#) et les [marges latérales](#).

#### 149) Marge de recul avant

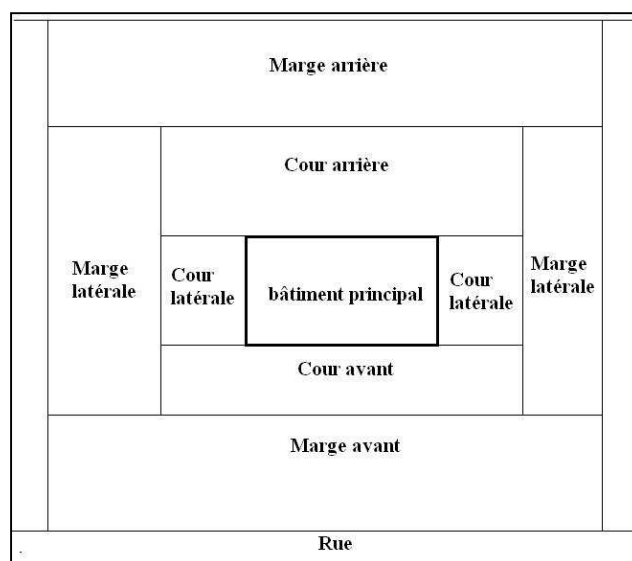
Norme réglementaire prescrite pour chaque [zone](#) qui établit la distance à respecter à partir de la [ligne d'emprise](#), calculé perpendiculairement à cette ligne, jusqu'au mur avant du [bâtiment principal](#) ou son point le plus avancé, incluant, notamment et d'une manière non limitative, la [fondation](#), les vérandas, solariums, [annexes](#), verrières et autres parties du [bâtiment](#) contigus au corps principal de ce dernier. À l'intérieur de cette distance prescrite aucune [construction](#) n'est autorisée sauf dispositions contraires prévues au présent règlement.

#### 150) Marge de recul arrière

Norme réglementaire prescrite pour chaque [zone](#) qui établit la distance à respecter entre la [ligne arrière](#) du [terrain](#), calculé perpendiculairement à cette ligne, et le point le plus avancé du mur arrière du [bâtiment principal](#) incluant, notamment et d'une manière non limitative, la [fondation](#), les vérandas, solariums, [annexes](#), verrières et autres parties du [bâtiment](#) contiguës au corps principal de ce dernier.

#### 151) Marge de recul latérale

Norme réglementaire prescrite pour chaque [zone](#) qui établit la distance à respecter entre la [ligne latérale](#) du [terrain](#), calculé perpendiculairement à cette ligne, et le point le plus avancé du mur latéral du [bâtiment principal](#) incluant, notamment et d'une manière non limitative, la [fondation](#), les vérandas, solariums, [annexes](#), verrières et autres parties du [bâtiment](#) contiguës au corps principal de ce dernier.



152) Mixité d'élevage

Pratique de l'élevage dont les activités regroupent deux [catégories d'animaux](#) ou plus.

153) Municipalité

Désigne la municipalité de Saint-Anaclet-de-Lessard.

154) Mur mitoyen

Mur de séparation coupe-feu des [bâtiments jumelés](#) ou contigus. Le mur mitoyen doit être érigé sur la limite de propriété séparant deux [terrains](#), le cas échéant.

155) Niveau moyen du sol

Signifie la moyenne entre l'élévation du plus bas niveau et du plus haut niveau du [terrain](#) fini au pourtour d'une [construction](#) ou d'une [éolienne](#). Dans la détermination du niveau moyen du sol, on ne doit pas tenir compte des dépressions localisées telles que les entrées pour [véhicules](#) ou piétons dans le calcul du niveau moyen du sol lorsque ces dépressions n'occupent pas plus de 20% de la longueur du mur.

156) Nouvelle construction

Signifie toutes les nouvelles [constructions](#) et les [agrandissements](#) de [constructions](#) existantes de 75 % et plus de la superficie initiale.

157) Occupation mixte

[Bâtiment](#) occupé par plus d'un [usage](#), conformément au présent règlement.

158) Opération cadastrale

Signifie une [subdivision](#), une [redivision](#), une [annulation](#), une [correction](#), un ajout ou un [remplacement](#) de [lots](#) fait en vertu de la Loi sur le cadastre (L.R.Q., c. C-1) ou du Code civil du Québec.

159) Ouvrage

Toute modification du milieu naturel résultant d'une action humaine, incluant toute [construction](#) et tout [bâtiment](#).

160) Panneau réclame

Voir définition d'[enseigne publicitaire](#).

161) Parc

Signifie toute étendue de [terrain](#) aménagée et utilisée ou destinée à l'être pour la promenade, le repos et le jeu, la préservation de la faune, de la flore, de la géologie et pour des fins pédagogiques, récréatives et éducationnelles.



162) Parc de maisons mobiles

Groupe de [terrains](#) aménagés pour recevoir un minimum de 5 [maisons mobiles](#), dont les [terrains](#) ne peuvent être acquis séparément.

163) Passage piétonnier

Passage réservé exclusivement à l'[usage](#) des piétons.

164) Pergola

[Construction](#) implantée dans un jardin ou un [parc](#), composée de poutres horizontales appuyées sur des colonnes et principalement destinée à supporter des plantes grimpantes.

165) Périmètre d'urbanisation

La limite prévue de l'extension future de l'habitat de type urbain, telle que déterminée par le schéma d'aménagement révisé de la MRC de Rimouski-Neigette.

166) Permis de construction

Signifie un document émis par le [fonctionnaire désigné](#) autorisant l'exécution et attestant la conformité de tout projet de [construction](#), de transformation, de réparation, de [démolition](#), de déplacement, d'[agrandissement](#), conforme aux [Règlements d'urbanisme](#).

167) Permis de lotissement

Signifie un document émis par le [fonctionnaire désigné](#) approuvant une [opération cadastrale](#) conforme au Règlement de lotissement en vigueur.

168) Peuplement forestier

Limite de base en aménagement forestier, groupement d'arbres ayant des caractéristiques homogènes sur toute la superficie (âge, forme, hauteur, densité et composition).

169) Piscine résidentielle

Signifie un bassin artificiel extérieur, destiné à la baignade et accessoire à une [habitation](#) d'au plus 8 unités d'[habitation](#) dont la profondeur de l'eau peut atteindre plus de 60 centimètres. Les équipements accessoires tels que les terrasses, promenade, pompe, etc. font partie intégrante de la piscine.

170) Piscine creusée

Une [piscine résidentielle](#) dont le fond atteint plus de 32 centimètres sous le niveau du sol adjacent.

171) Piscine hors terre

Une [piscine résidentielle](#) qui n'est pas creusée.

#### 172) Plaine inondable

L'espace occupé par un [lac](#) ou un [cours d'eau](#) en période de crue. Cet espace correspond à l'étendue géographique des secteurs inondés dont les limites sont précisées sur les cartes de l'annexe cartographique.

Les limites des secteurs inondés peuvent aussi être précisées par l'un des moyens suivants :

- 1) Une carte approuvée dans le cadre d'une convention conclue entre le gouvernement du Québec et le gouvernement du Canada relativement à la cartographie et à la protection des plaines d'inondation.
- 2) Une carte publiée par le gouvernement du Québec.
- 3) Les cotes d'inondation de récurrence de 20 ans, de 100 ans ou les deux, établies par le gouvernement du Québec.
- 4) Les cotes d'inondation de récurrence de 20 ans, de 100 ans ou les deux, auxquels il est fait référence dans le schéma d'aménagement et de développement de la MRC Rimouski-Neigette ou dans un règlement de contrôle intérimaire.

S'il survient un conflit dans l'application de différents moyens, et qu'ils sont tous susceptibles de régir une situation donnée selon le droit applicable, la plus récente carte ou la plus récente cote d'inondation, selon le cas, dont la valeur est reconnue par le ministre du Développement durable, de l'Environnement et des Parcs, servira à délimiter l'étendue de la plaine inondable.

#### 173) Plan d'implantation

Plan indiquant la situation projetée d'un ou de plusieurs [bâtiments](#) ou [construction](#) par rapport aux limites du ou des [terrains](#) ainsi que des rues adjacentes.

#### 174) Plan de gestion

Document signé par un ingénieur ou un technologue forestier habilité, conçu à l'échelle de l'unité de production du propriétaire forestier. Ce plan permet la connaissance d'une superficie [boisée](#) et la planification des interventions pour sa mise en valeur et son exploitation pour une durée de 10 ans. Il peut être complété ou modifié par une ou des prescriptions sylvicoles signées par un ingénieur ou un technologue forestier habilité.

#### 175) Plate-forme de maison mobile

Aire occupée par une [maison mobile](#) sur le [terrain](#) où elle est située.

176) Point milieu

Point imaginaire séparant un segment en 2 parties égales, servant au calcul à la [profondeur du terrain](#).

177) Point d'ancrage d'une maison mobile

Signifie les tiges de métal, les attaches métalliques ou tout autre type d'attache qui retiennent de façon permanente la [maison mobile](#) aux [appuis](#).

178) Poste d'essence

[Bâtiment](#) ou partie de [bâtiment](#), incluant la marquise, strictement réservé à la vente d'huile, lubrifiant, gaz et carburant et qui ne sert en aucune manière à garer ou à réparer des véhicules.

179) Première transformation agroalimentaire

Production de produits semi-finis ou finis à partir de produits bruts provenant en partie de l'exploitation agricole, à la condition qu'elle soit complémentaire et intégrée à une exploitation agricole.

180) Profondeur du terrain

La profondeur du [terrain](#) correspond à une ligne droite qui rejoint le [point milieu](#) de la [ligne avant](#) et le [point milieu](#) de la [ligne arrière](#). Pour un [terrain](#) borné par plus d'une rue, la profondeur du [terrain](#) peut être calculée à partir d'une des 2 [lignes avant](#).

181) Promenade

Désigne la surface immédiate autour d'une [piscine résidentielle](#) à laquelle les baigneurs ont directement accès.

182) Propriété foncière

[Lot](#) ou partie de [lot](#) individuel ou ensemble des [lots](#) ou parties de [lots](#) contigus dont le fond de [terrain](#) appartient à la même personne.

183) Ranch

Lieu d'élevage où des chevaux sont gardés et où l'activité chevaline principale est de faire des randonnées à cheval (équitation) soit à des fins de loisir personnel, soit en offrant un service de location de chevaux. Un ranch n'est pas un lieu utilisé principalement à des fins de reproduction ou de boucherie.

184) Redivision

Signifie une [opération cadastrale](#) par laquelle un ou plusieurs [lot](#) (s) ou partie (s) de [lot](#)(s) sont annulés et sont simultanément remplacés par une nouvelle [subdivision](#), suivant les dispositions de l'article 3043 du Code civil du Québec

et les articles 17 et 18 de la Loi du cadastre (L.R.Q. c. C-1).

#### 185) Règlements d'urbanisme

Signifie l'un ou l'autre ou un ensemble des règlements suivants : zonage, lotissement, construction, celui relatif à l'émission des permis et certificats, dérogations mineures, celui sur les plans d'aménagement d'ensemble, celui sur les plans d'implantation et d'intégration architectural, les usages conditionnels, et les règlements sur les projets particuliers de construction, modification ou d'occupation d'immeuble.

#### 186) Remise

Bâtiment accessoire à l'usage principal, destiné à abriter des outils, du matériel, des articles de jardinage et d'entretien du terrain.

#### 187) Remplacement

Signifie une opération cadastrale permettant le remplacement des numéros de lots, suivant les dispositions de l'article 3043 du Code civil du Québec.

#### 188) Requérent

Signifie toute personne physique ou morale qui fait une demande de permis ou de certificat.

#### 189) Résidence

Bâtiment destiné à l'habitation par une ou plusieurs personne(s) ou famille(s).

#### 190) Revêtement extérieur

Matériaux de recouvrement d'un bâtiment servant à le protéger contre les intempéries.

#### 191) Rez-de-chaussée

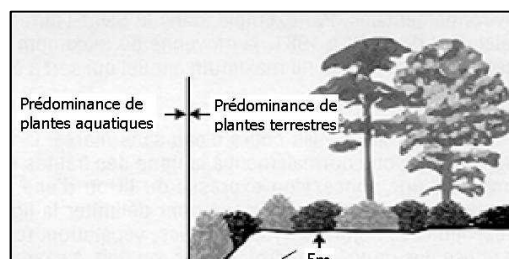
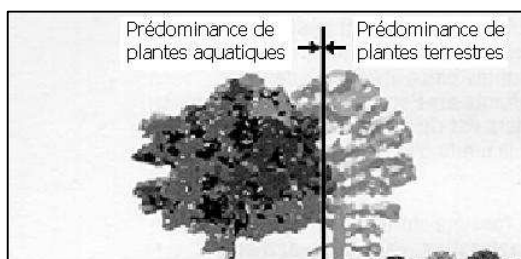
Étage situé au-dessus de la cave ou du sous-sol, ou au niveau du sol si le bâtiment ne comporte pas de cave ou de sous-sol.

#### 192) Rive

La rive est une bande de terre qui borde les lacs et les cours d'eau et qui s'étend vers l'intérieur des terres à partir de la ligne des hautes eaux. La largeur de la rive à protéger se mesure horizontalement.

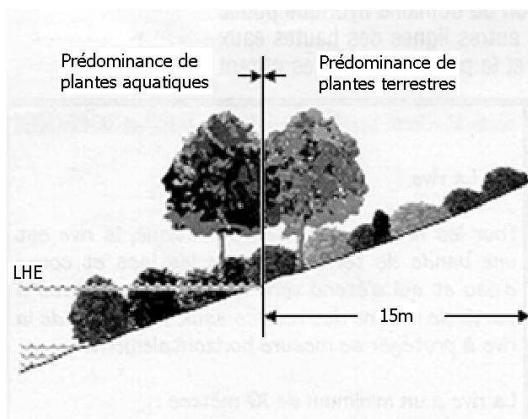
La rive a une largeur minimum de 10 mètres lorsque :

- 1) La pente du talus est inférieure à 30 %, ou;
- 2) La pente du talus est supérieure à 30 %, mais présente une hauteur inférieure à 5 mètres.

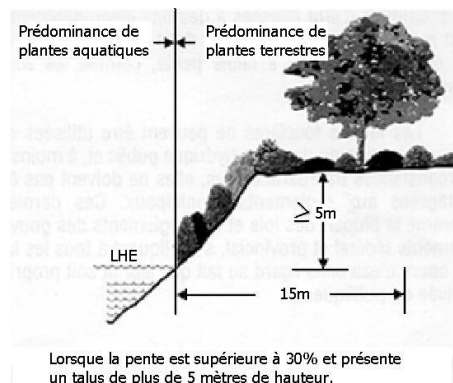


La rive a une largeur minimum de 15 mètres lorsque :

- 1) La pente du [talus](#) est continue et supérieure à 30 %, ou;
- 2) La pente du [talus](#) est supérieure à 30 % et présente un [talus](#) de plus de 5 mètres de hauteur.



Lorsque la pente est continue et supérieure à 30%



Lorsque la pente est supérieure à 30% et présente un talus de plus de 5 mètres de hauteur.

### 193) Roulotte

Véhicule utilisé à des fins récréatives où des personnes peuvent manger et dormir. D'utilisation saisonnière, elle peut être intégrée à même un véhicule moteur, ou attachée et tirée par un véhicule motorisé. Elle ne peut être reliée à des services d'utilités publiques.

### 194) Rue privée

[Voie de circulation](#) qui n'appartient ni au gouvernement fédéral, ni au gouvernement provincial ou à une municipalité, mais qui permet l'[accès](#) aux [terrains](#) qui la bordent. Une rue privée doit être désignée comme telle au cadastre et l'[accès](#) à la propriété doit s'effectuer par cette rue privée cadastrée. Elle doit être réelle et ne peut être incluse dans un [terrain](#) ou un [lot](#).

195) Rue publique

[Voie de circulation](#) ou tout espace réservé par la [municipalité](#) ou par un gouvernement supérieur ou tout espace ayant été cédé aux fins de circulation et comme moyen d'[accès](#) aux [terrains](#) qui la bordent.

196) Serre privée

[Bâtiment accessoire](#) à l'[usage principal](#), servant à la culture de plantes, de fruits ou de légumes à des fins personnelles uniquement.

197) Simulation visuelle

Montage photographique montrant l'ensemble du paysage environnant, avant et après l'implantation d'une [éolienne](#). Le montage photographique doit couvrir un horizon de 360 degrés. Les photographies doivent être prises à une hauteur de 1,6 mètre du sol.

198) Site patrimonial protégé

[Bâtiment](#), [construction](#) ou territoire désigné en vertu des dispositions de la Loi sur les biens culturels du Québec (L.R.Q., c. B-4).

199) Soupape de sûreté

Dispositif conçu pour empêcher les refoulements d'égout privé ou public afin de protéger l'ensemble du réseau d'évacuation d'un [bâtiment](#).

200) Sous-sol

Signifie la partie du [bâtiment](#) située sous le [rez-de-chaussée](#) et dont au moins 40 % de la hauteur entre le plancher et le plafond est au-dessus niveau moyen du sol adjacent après nivellement sans toutefois excéder 1,2 mètre. Un sous-sol ne doit pas compter comme un [étage](#) dans le calcul de la [hauteur d'un bâtiment](#).

201) Stationnement hors rue

Espace de stationnement aménagé à l'extérieur de toute [emprise](#) d'une rue ou d'une voie publique.

202) Station-service

[Bâtiment](#) ou partie de [bâtiment](#) utilisé pour la vente au détail de carburants, de lubrifiants et d'autres produits et accessoires nécessaires à l'entretien courant de véhicules moteurs et pour l'entretien et la réparation (excluant le débosselage et la peinture) de véhicules moteurs.

203) Subdivision

Signifie une [opération cadastrale](#) permettant le morcellement d'un [lot](#), en tout ou en partie, suivant les dispositions de l'article 3043 du Code civil du Québec.

204) Superficie de plancher

Signifie la superficie du plancher de chaque étage.

205) Superficie d'un terrain

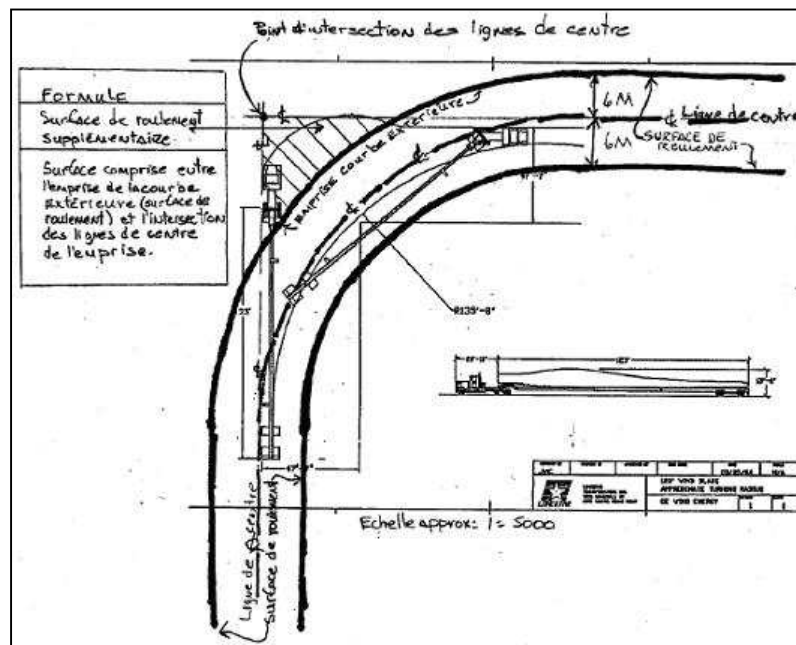
Signifie une mesure de surface d'un terrain comprise à l'intérieur des lignes latérales, avant et arrière.

206) Superficie d'une enseigne

Surface déterminée par une ligne continue, réelle ou imaginaire, entourant les limites extrêmes d'une enseigne, incluant toute matière servant à dégager l'enseigne d'un arrière-plan, à l'exclusion des montants. Si une enseigne est lisible sur deux côtés, la superficie de l'enseigne est celle d'un des côtés seulement, pourvu que la distance moyenne entre les faces ne dépasse pas 0,4 mètre.

207) Surface de roulement supplémentaire

Surface comprise entre l'emprise de la courbe extérieure (surface de roulement) et l'intersection des lignes de centres de l'emprise (croquis 2). La surface de roulement supplémentaire doit être délimitée sur le terrain et identifiée sur un plan préparé par un arpenteur-géomètre aux fins de vérification par le fonctionnaire désigné.



208) Système actif

Signifie un dispositif à double action de verrouillage ou nécessitant une clé, un code, une connaissance ou une force particulière.

#### 209) Système passif

Signifie des dispositifs par lesquels l'accès se referme et se verrouille sans intervention manuelle et ne nécessitant aucune action volontaire.

#### 210) Table champêtre

Un établissement sis dans la [résidence](#) ou dans la dépendance de la [résidence](#) principale d'un exploitant agricole où l'on sert des repas aux menus recherchés et composés de produits provenant de la ferme de l'exploitant.

#### 211) Talus

Étendue de terre en pente d'une hauteur de 5 mètres ou plus et ayant une pente dont l'inclinaison est égale ou supérieure à 14° (25 %).

#### 212) Terrain

Signifie un espace de terre d'un seul tenant, formé d'un ou de plusieurs [lots](#) ou partis de [lots](#) contigus, constituant une même propriété.

#### 213) Terrain d'angle

- 1) [Terrain](#) situé en bordure d'une seule rue qui décrit un angle intérieur inférieur à 135 °.
- 2) [Terrain](#) situé à une intersection de 2 rues dont l'angle intérieur est inférieur à 135 °.

#### 214) Terrain d'angle transversal

[Terrain](#) adjacent à 3 rues au plus. Un [terrain](#) d'angle transversal n'a pas de [ligne arrière](#) et ne peut avoir plus d'une [ligne latérale](#).

#### 215) Terrain desservi

Signifie un [terrain](#) en bordure duquel on retrouve un réseau public ou un réseau privé d'aqueduc et d'égout reconnu par la [municipalité](#) ou par le gouvernement.

#### 216) Terrain enclavé

[Terrain](#) entouré par une ou plusieurs autres propriétés, qui n'a aucune issue sur la [voie de circulation](#) ou seulement l'[accès](#) à celle-ci.

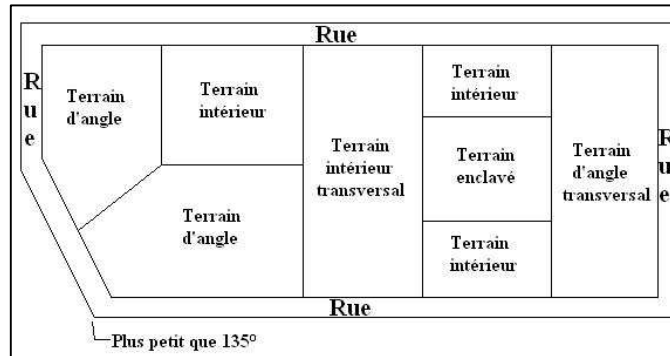
#### 217) Terrain intérieur

Signifie tout [terrain](#) dont la [ligne avant](#) coïncide avec la [ligne de rue](#) et qui possède une [ligne arrière](#) et deux [lignes latérales](#).



### 218) Terrain intérieur transversal

Signifie un [terrain](#) adjacent à 2 rues et non un [terrain d'angle](#) et ne comportant aucune [ligne arrière](#).



### 219) Terrain non desservi

Signifie un [terrain](#) en bordure duquel on ne retrouve aucun réseau d'aqueduc et d'égout.

### 220) Terrain partiellement desservi

Signifie un [terrain](#) en bordure duquel on retrouve un réseau public ou un réseau privé d'aqueduc ou d'égout sanitaire reconnu par la [municipalité](#) ou par le gouvernement.

### 221) Territoire soumis à des contraintes à l'aménagement

Désigne tout territoire qui comprend des dangers particuliers pour la sécurité publique, comprenant les [plaines inondables](#), les zones d'érosion, de glissement de [terrain](#) ou d'avalanche. Il désigne également tout territoire protégé pour la flore ou les fouilles archéologiques.

### 222) Toit plat

Toit dont la pente est inférieure à 3/12 sur plus de 25 % de sa surface mesurée en projection horizontale.

### 223) Tour de télécommunication

Structure d'antenne fixe et verticale, d'une élévation supérieure à 7 mètres, et servant à la transmission ou à la retransmission de communications (radio, téléphone ou télévision).

### 224) Traitement complet des déjections animales

Traitement par lequel des déjections animales sont transformées en un produit solide de nature différente, comme des granules fertilisantes ou des composts matures, et par lequel sont détruites les bactéries qu'elles contiennent.

#### 225) Travaux

Désigne un [ouvrage](#) qui est à faire sur une [construction](#) ou un [bâtiment](#).

#### 226) Triangle de visibilité

Signifie un espace triangulaire formé à partir du point d'intersection des [lignes d'emprise](#) et se prolongeant sur chacune de celles-ci sur une distance prescrite par le Règlement de lotissement.

#### 227) Unité animale

Unité de mesure servant à calculer le nombre maximal d'animaux permis dans une [installation d'élevage](#) au cours d'un cycle de production.

#### 228) Unité d'élevage

Une [installation d'élevage](#) ou, lorsqu'il y en a plus d'une, l'ensemble des [installations d'élevage](#) dont un point du périmètre de l'une est à moins de 150 mètres de la prochaine et, le cas échéant, de tout ouvrage d'[entreposage](#) des déjections des animaux qui s'y trouvent.

#### 229) Usage

Signifie la fin pour laquelle un [terrain](#), un [bâtiment](#), une [construction](#), un local, un emplacement ou une de leurs parties est utilisé, occupé ou destiné à être utilisé ou occupé.

#### 230) Usage complémentaire

Usage destiné à compléter, faciliter ou améliorer l'[usage principal](#), situé sur le même [terrain](#) et ayant un caractère secondaire par rapport à lui, à la condition qu'il soit un prolongement normal et logique des fonctions de l'[usage principal](#).

#### 231) Usage complémentaire artisanal

Travail effectué par une personne dans un immeuble qu'il habite, qui fait affaire pour son propre compte, seul ou en société de façon [artisanale](#).

#### 232) Usage domestique

Toute activité de service réalisée à l'intérieur d'une unité d'[habitation](#), excluant expressément toute vente au détail sauf pour les produits [artisanaux](#) réalisés sur place, et dont l'exercice ne constitue aucune nuisance pour le voisinage.

#### 233) Usage mixte

Affectation d'un [bâtiment](#), d'une [construction](#), d'un [terrain](#) ou d'une de leurs parties par plus d'un [usage](#).

#### 234) Usage principal

Signifie la fin principale à laquelle on destine l'utilisation ou l'aménagement d'un [terrain](#), d'un [bâtiment](#), d'un [logement](#), d'un local, d'une [construction](#) ou une de leurs parties. L'usage principal peut être multiple, lorsque spécifiquement autorisé par le présent règlement.

#### 235) Usage temporaire

Occupation d'un [terrain](#) ou d'un [bâtiment](#) d'une durée déterminée et autorisée par l'émission d'un certificat d'autorisation.

#### 236) Utilité publique

Tout [bâtiment](#), infrastructure, équipement ou activité réalisée sous l'égide d'un gouvernement, l'un de ses ministères ou l'un de ses mandataires, incluant la [municipalité](#) ainsi que tout équipement et infrastructure érigés par une entreprise d'utilité publique (électricité, gaz, télécommunication).

#### 237) Véhicule récréatif

Tout véhicule motorisé ou non motorisé, conçu et utilisé essentiellement à des fins récréatives (bateau, [maison motorisée](#), motocyclette, motoneige, [roulotte](#), tente-roulotte, véhicule tout-terrain à 3 et 4 roues et tout autre véhicule apparenté.)

#### 238) Véhicule routier

Un véhicule motorisé qui peut circuler sur une [voie de circulation](#). Sont exclus des véhicules routiers, les véhicules pouvant circuler uniquement sur rails et les fauteuils roulants mus électriquement. Les remorques, les semi-remorques et les essieux amovibles sont assimilés aux véhicules routiers.

#### 239) Voie de circulation

Tout endroit ou structure affectés à la circulation des [véhicules routiers](#) et des piétons, notamment une route, rue ou ruelle, un trottoir, un sentier de randonnée, un sentier de piéton, une piste cyclable, une piste de motoneige, une place publique ou une [aire publique de stationnement](#).

#### 240) Zone

Partie du territoire délimitée par le présent règlement où l'[usage](#) des [terrains](#), les [bâtiments](#), la [construction](#) et le [lotissement](#) sont réglementés.

#### 241) Zone agricole

Désigne les parties du territoire municipal, délimitées selon le décret 1616-81 paru dans la Gazette officielle du Québec, décrites aux plans et descriptions techniques élaborés et adaptés conformément aux articles 49 et 50 de la Loi sur la Protection du territoire et des activités agricoles (L.R.Q. 1978, c. P-41.1), sous réserve des modifications autorisées par inclusion ou exclusion

après la date d'entrée en vigueur du décret.

242) Zone de grand courant

Cette zone correspond à la partie d'une [plaine inondable](#) pouvant être inondée lors d'une crue de récurrence de 20 ans.

243) Zone de faible courant

Cette zone correspond à la partie de la [plaine inondable](#), au-delà de la [zone de grand courant](#), pouvant être inondée lors d'une crue de récurrence de 100 ans.

244) Zone tampon

Signifie une partie de [terrain](#), dont la largeur est délimitée au présent règlement, pouvant comprendre un [écran visuel](#) permettant de créer une séparation entre deux [usages](#) incompatibles ou un axe routier.

