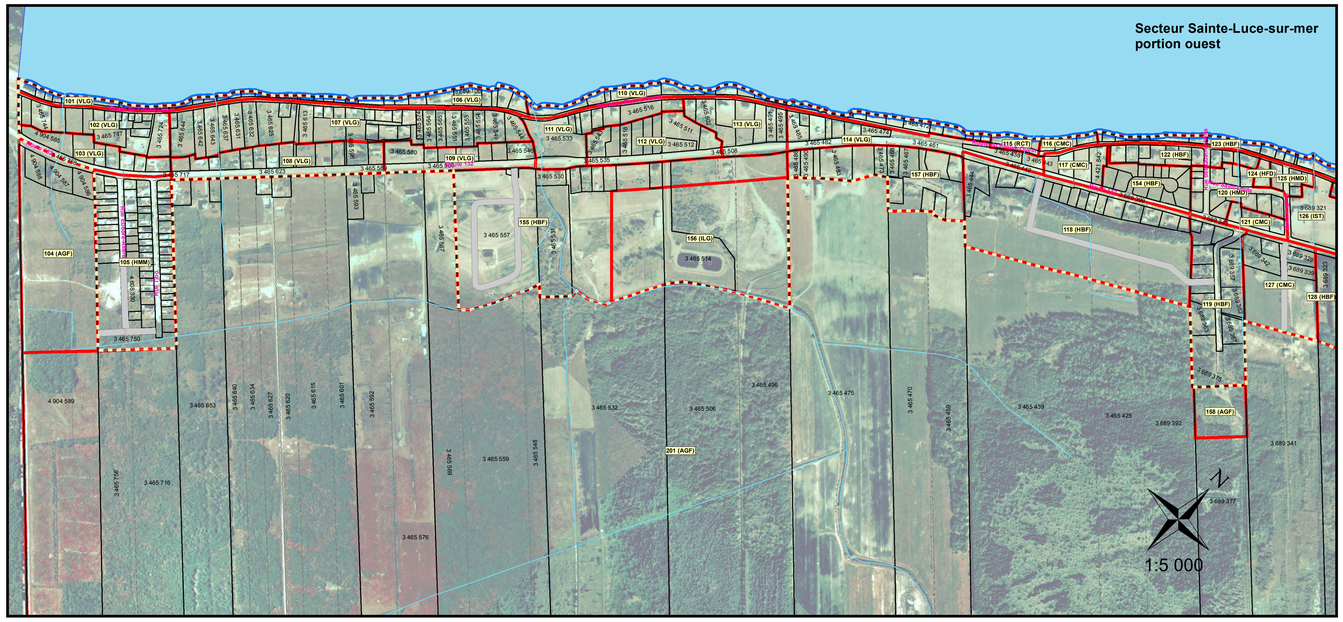
Secteur Sainte-Luce-sur-mer
portion ouest
1:5 000

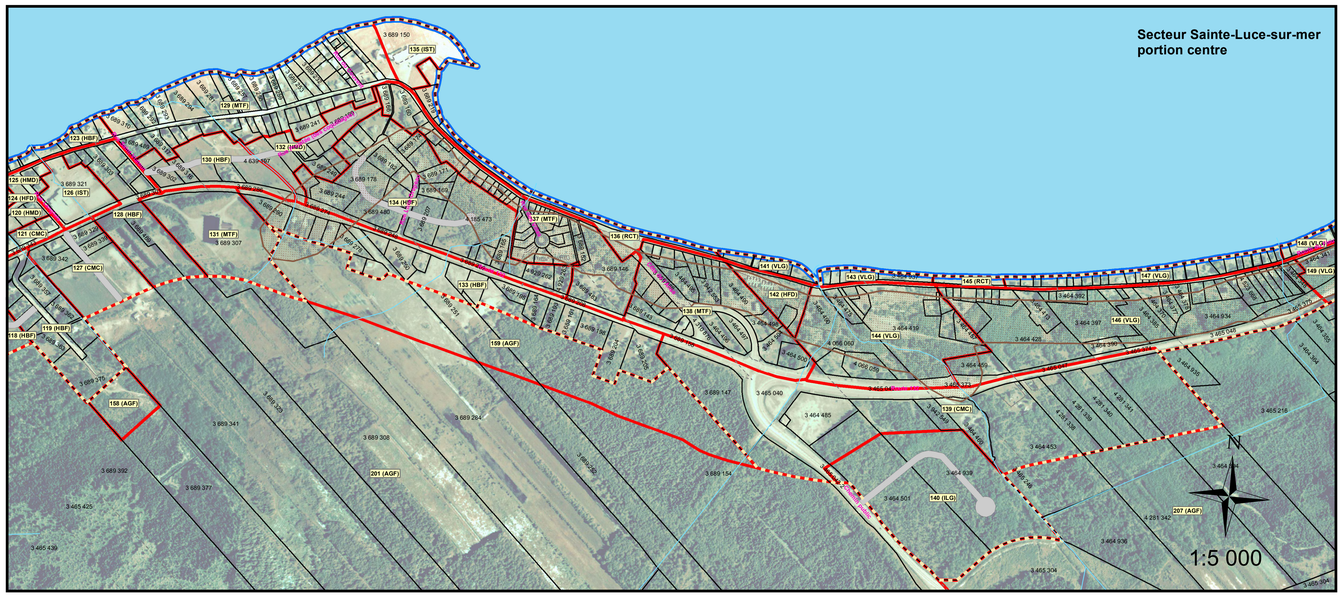
Secteur Sainte-Luce-sur-mer
portion centre
1:5 000

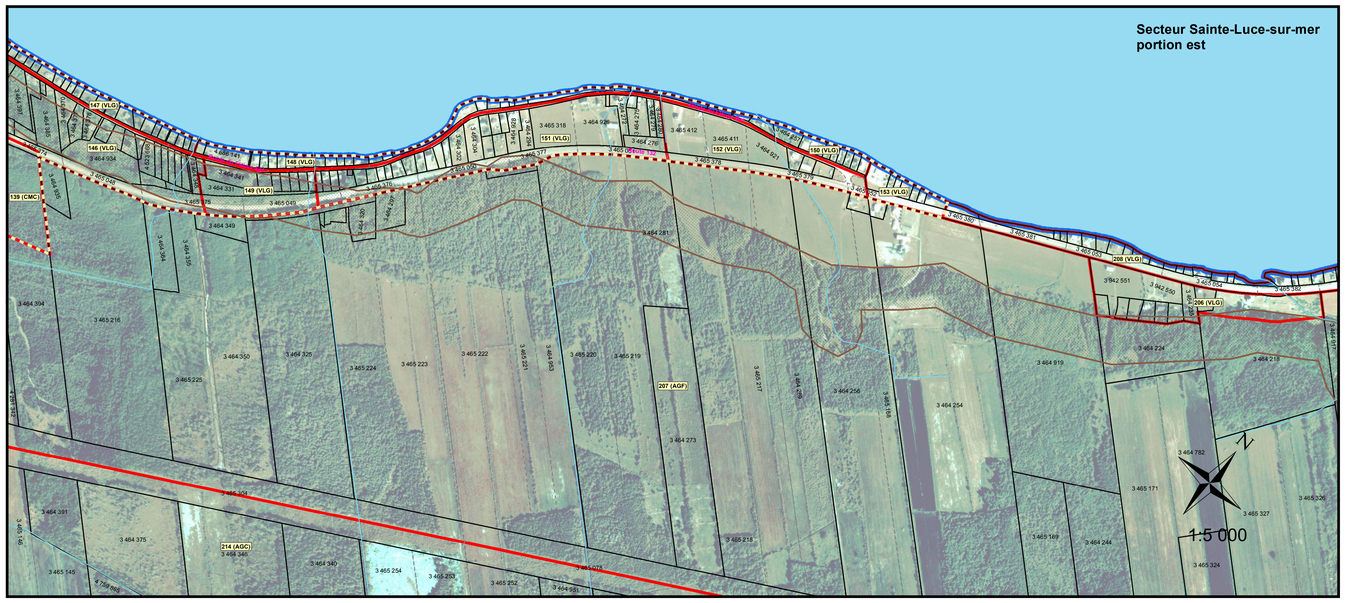
Secteur Sainte-Luce-sur-mer
portion est
1:5 000

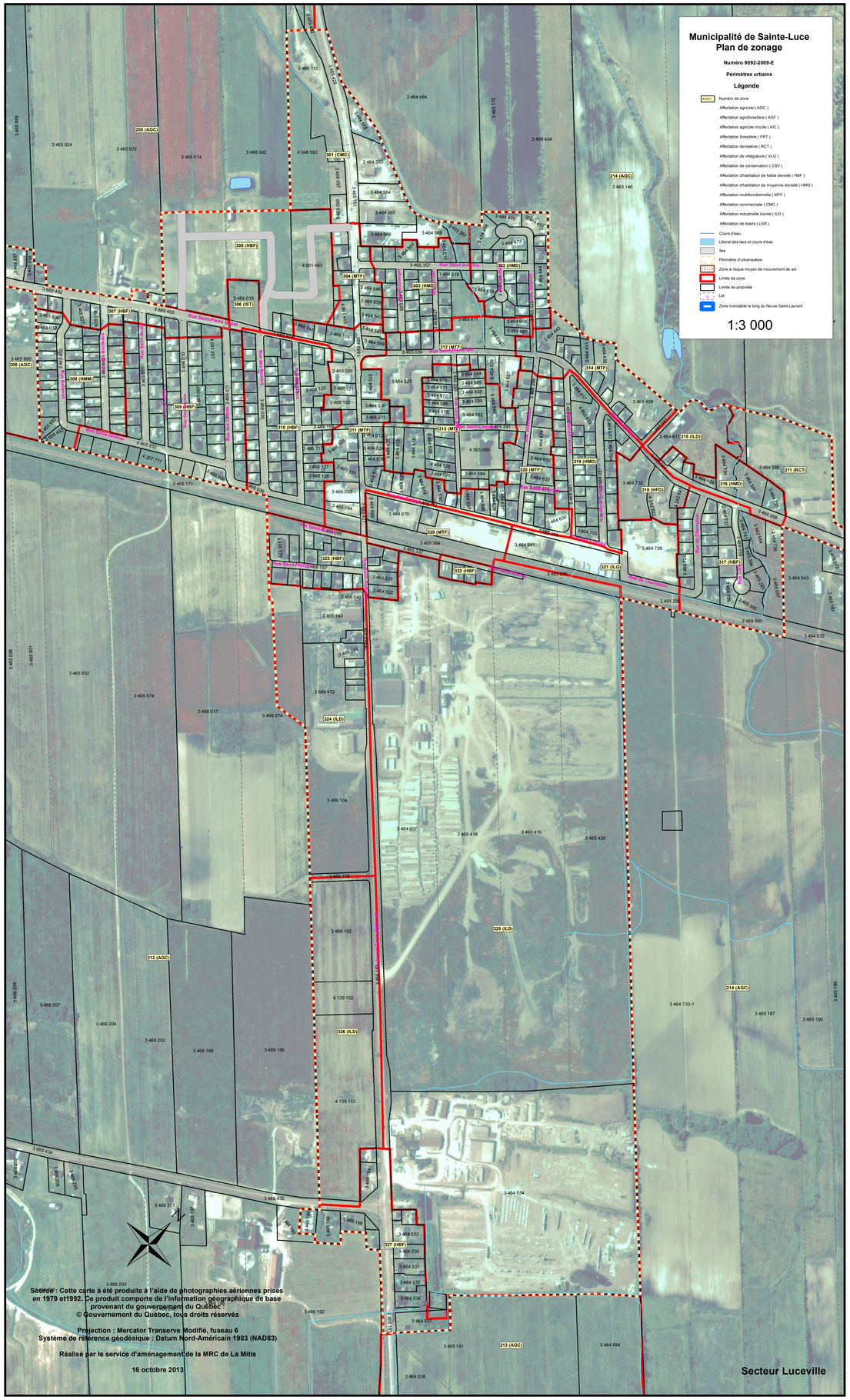
Municipalité de Sainte-Luce
Plan de zonage
Numéro 9092-2009-E
Périmètres urbains
Légende
Numéro de zone
Affectation agricole (AGC)
Affectation agroforestière (AGF)
Affectation agricole inculte (AIC)
Affectation forestière (FRT)
Affectation récréative (RCT)
Affectation de villégiature (VLG)
Affectation de conservation (CSV)
Affectation d'habitation de faible densité (HBF)
Affectation d'habitation de moyenne densité (HMD)
Affectation multifonctionnelle (MTF)
Affectation commerciale (CMC)
Affectation industrielle lourde (ILD)
Affectation de loisirs (LSR)
Cours d'eau
Littoral des lacs et cours d'eau
Iles
Périmètre d'urbanisation
Zone à risque moyen de mouvement de sol
Limite de zone
Limite de propriété
Lot
Zone inondable le long du fleuve Saint-Laurent
1:3 000
Source : Cette carte a été produite à l'aide de photographies aériennes prises en 1979 et1992. Ce produit comporte de l'information géographique de base provenant du gouvernement du Québec :
© Gouvernement du Québec, tous droits réservés
Projection : Mercator Transverse Modifié, fuseau 6
Système de référence géodésique : Datum Nord-Américain 1983 (NAD83)
Réalisé par le service d'aménagement de la MRC de La Mitis
16 octobre 2013
Secteur Luceville